

SK GUB. BALI No. 1828/03-L/HK/2017
tentang
Dokumen Rencana Pengelolaan Jangka
Panjang dan Zonasi KKP Nusa Penida
Kab. Klungkung Provinsi Bali



- 1) Ditetapkan : 27 Oktober 2017**
- 2) Lampiran Berupa Dokumen Rencana Pengelolaan Jangka Panjang dan Zonasi KKP Nusa Penida Kab. Klungkung Provinsi Bali (2012 – 2032)**
- 3) Lampiran Dokumen Ditandatangani Gubernur Bali**

SISTEM ZONASI KKP NUSA PENIDA

| No | Zona/Subzona | Lokasi | Luas (Ha) | Persentase (%) |
|-----|--|-----------------------|-----------|----------------|
| 1 | Zona Inti | 1. Mangrove Lembongan | 5,60 | |
| | | 2. Tanjung Samuh | 48,75 | |
| | | 3. Batu Abah | 414,50 | |
| | | Jumlah Zona Inti | 468,85 | 2,34 |
| 2 | Zona Perikanan Berkelanjutan | | | |
| 2.1 | Sub-Zona Perikanan Tradisional | | 16.877,46 | 84,15 |
| 2.2 | Sub-Zona Pariwisata Bahari Khusus | | | |
| | a. Sub-Zona Pariwisata Bahari Khusus A | 1. Lembongan | 565,29 | |
| | | 2. Ped | 95,80 | |
| | | 3. Sental-Buyuk | 183,95 | |
| | | Jumlah | 845,04 | |
| | a. Sub-Zona Pariwisata Bahari Khusus B | 1. Lembongan A | 46,35 | |
| | | 2. Lembongan B | 3,20 | |
| | | 3. Ped | 3,50 | |
| | | 4. Sental-Buyuk | 1,75 | |
| | | Jumlah | 54,80 | |
| | Jumlah Sub-Zona Pariwisata Khusus | | 899,84 | 4,49 |
| 2.3 | Sub-Zona Budidaya Rumput Laut | 1. Batununggul | 20,00 | |
| | | 2. Ceningan Wall | 3,5 | |
| | | 4. Lembongan C | 217,90 | |

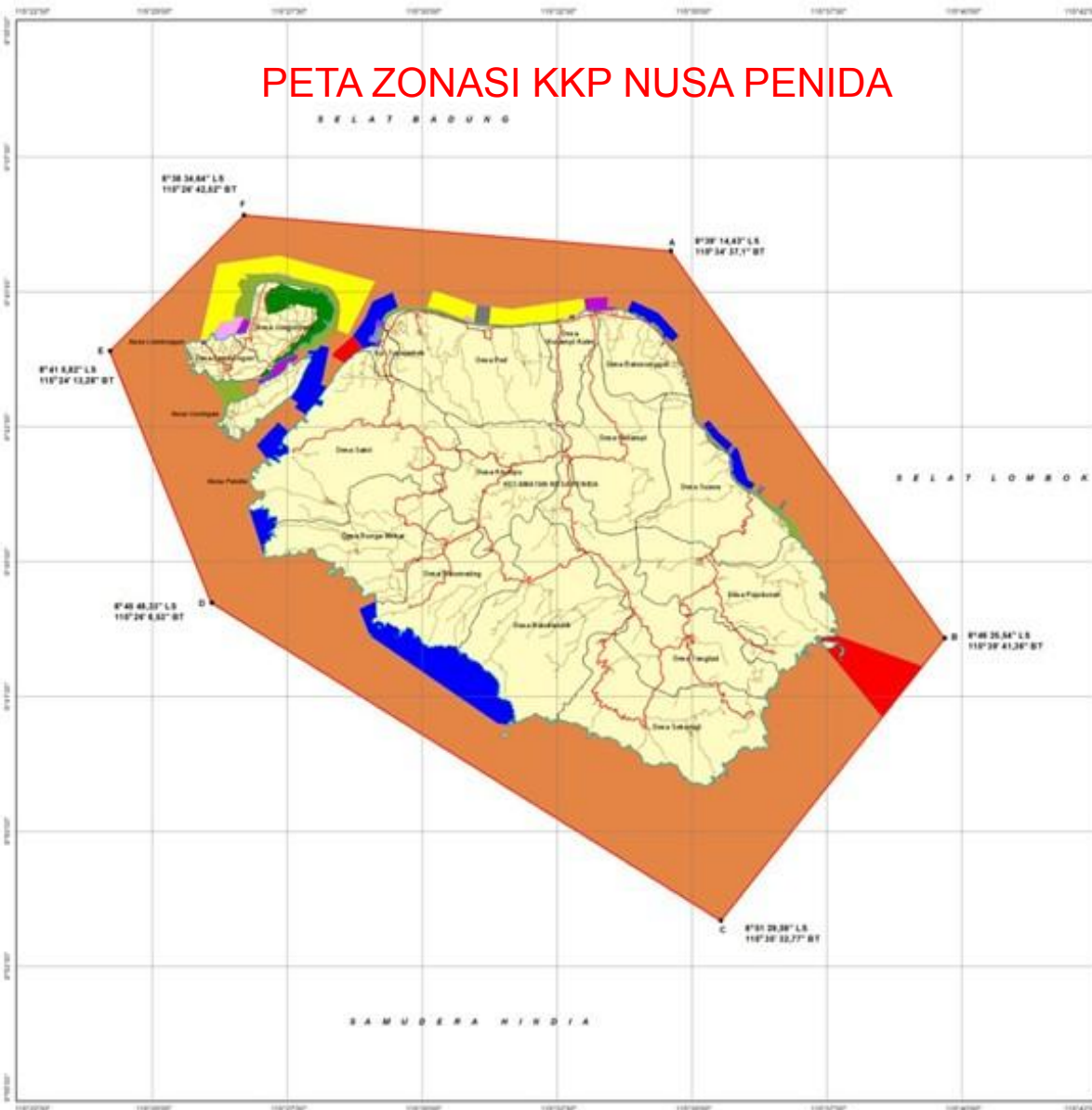
SISTEM ZONASI KKP NUSA PENIDA (Lanjutan)

| No | Zona/Subzona | Lokasi | Luas (Ha) | Persentase (%) |
|------------|---|--------------------------------|------------------|----------------|
| | | 5. Selat Lembongan-Ceningan | 73,30 | |
| | | 6. Toyapakeh | 6,10 | |
| | | 7. Toyapakeh-Ped | 55,50 | |
| | | 8. Suana-Pejukutan | 71,00 | |
| | Jumlah Sub-Zona Budidaya Rumput Laut | | 447,30 | 2,23 |
| | Jumlah Zona Perikanan Berkelanjutan | | 18.224,60 | 90,86 |
| 3 | Zona Pemanfaatan | | | |
| 3.1 | Sub-Zona Pariwisata Bahari | | | |
| | a. Sub-Zona Pariwisata Bahari A | 1. Manta Point | 610,1 | |
| | | 2. Pasih Wug | 75,5 | |
| | | 3. Crystal Bay | 85 | |
| | | 4. Ceningan Wall-Gamat | 162,66 | |
| | | 5. Toyapakeh | 114,61 | |
| | | 6. Sampalan | 69,5 | |
| | | 7. Malibu A | 33,95 | |
| | | 8. Malibu B | 51,14 | |
| | | Jumlah | 1202,46 | |
| | a. Sub-Zona Pariwisata Bahari B | 1. Ceningan Wall-Gamat | 1,87 | |
| | | 2. Toyapakeh | 10,6 | |
| | | Jumlah | 12,46 | |
| | Jumlah Sub-Zona Pariwisata Bahari | | 1.214,92 | 6,06 |


SISTEM ZONASI KKP NUSA PENIDA (Lanjutan)

| No | Zona/Subzona | Lokasi | Luas (Ha) | Persentase (%) |
|------------|----------------------------------|---|-----------------|----------------|
| 3.2 | Sub-Zona Pelabuhan | 1. Pelabuhan Nusa Penida | 35,15 | |
| | | 2. Pelabuhan Sampalan | 2,9 | |
| | | 3. Pelabuhan Buyuk | 2,1 | |
| | | 4. Pelabuhan Banjar Nyuh | 6,1 | |
| | | 5. Pelabuhan Toyapakeh | 2,65 | |
| | | 6. Pelabuhan Nusa Lembongan/Jungutbatu | 15,1 | |
| | | 7. Pelabuhan Tanjung Sangyang | 2,25 | |
| | | 8. Pelabuhan Bias Munjul | 35,85 | |
| | Jumlah Sub-Zona Pelabuhan | | 102,1 | 0,51 |
| | Jumlah Zona Pemanfaatan | | 1.317,02 | 6,57 |
| 4 | Zona Lainnya | | | |
| 4.1 | Sub-Zona Suci | 1. Pura Ped | 31,00 | |
| | | 2. Pura Ulakan | 4,20 | |
| | | 3. Pra Batu Medau | 6,28 | |
| | | 4. Pura Batu Kuning | 5,23 | |
| | Jumlah Sub-Zona Suci | | 46,71 | 0,23 |
| | Jumlah Zona Lainnya | | 46,71 | 0,23 |
| | TOTAL | 20.057,19 | 100,00 | |

PETA ZONASI KKP NUSA PENIDA



PETA KAWASAN KONSERVASI PERAIRAN (KKP) NUSA PENIDA KABUPATEN KLUNGKUNG PROVINSI BALI



- LEGENDA**
- Titik koordinat sudut terluar batas KKP Nusa Penida
 - Garis batas terluar KKP Nusa Penida
 - Garis pantai
 - Batas desa
 - Mangrove
 - Zonasi**
 - Zona Inti
 - Zona Perlindungan Berkelestarian**
 - Sub-Zona Budidaya Rumput Laut
 - Sub-Zona Perikanan Bawah Air A
 - Sub-Zona Perikanan Bawah Air B
 - Sub-Zona Perikanan Tradisional
 - Zona Pemukiman**
 - Sub-Zona Perikanan Bawah Air A
 - Sub-Zona Perikanan Bawah Air B
 - Sub-Zona Pelabuhan
 - Zona Lainnya**
 - Sub-Zona Sui



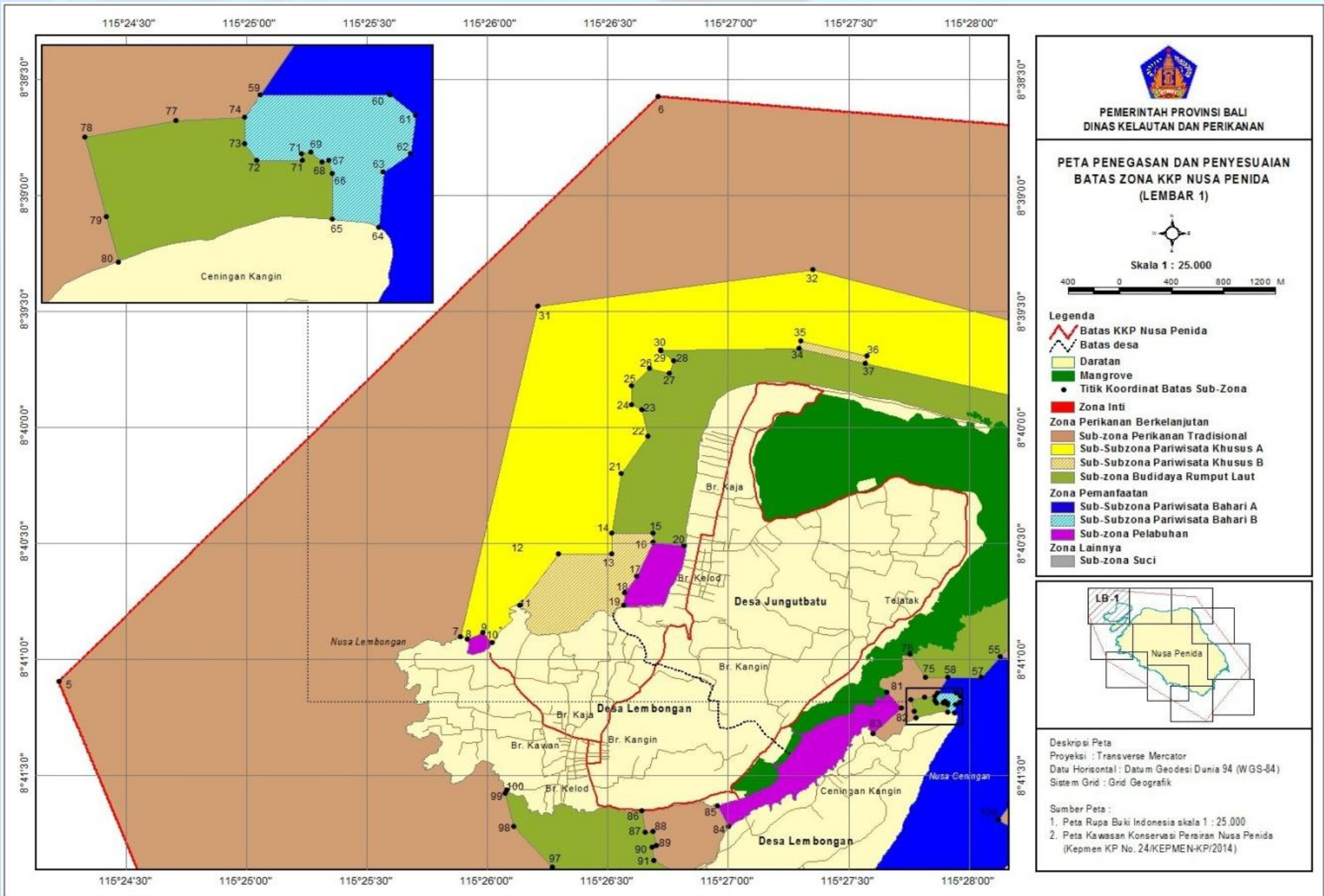
**PENATAAN BATAS KAWASAN KONSERVASI PERAIRAN (KKP) NUSA PENIDA
KABUPATEN KLUNGKUNG PROVINSI BALI**

Batas administrasi yang ditunjukkan pada peta ini tidak dapat dipertanggungjawabkan apabila digunakan untuk keperluan administratif kecuali dengan prosedur yang ditetapkan.

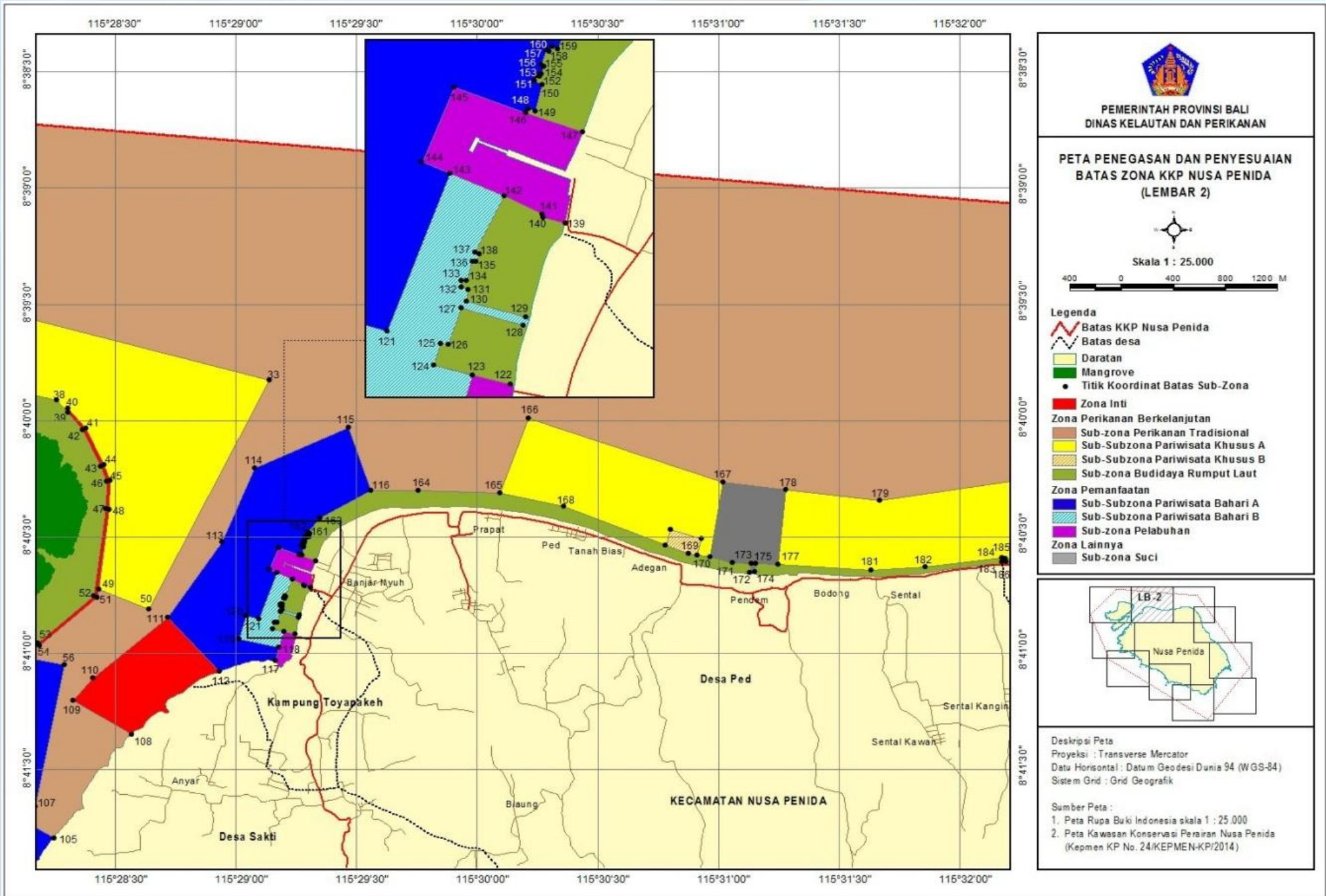
Penyusun: Tim Kerja Musyawarah
Baluran Perikanan - Baluran Kelautan, Jalan 94 (Gedung Bala)
Klungkung, Kabupaten Klungkung, Provinsi Bali
Kediri: 081-838-3300

REVISI: 01 (1x)
Peta: 1:50.000
Peta: 1:50.000
Peta: 1:50.000

ZONASI KKP NUSA PENIDA HASIL PENYESUAIAN (LEMBAR 1)



ZONASI KKP NUSA PENIDA HASIL PENYESUAIAN (LEMBAR 2)



PEMERINTAH PROVINSI BALI
DINAS KELAUTAN DAN PERIKANAN

PETA PENEGASAN DAN PENYESUAIAN BATAS ZONA KKP NUSA PENIDA (LEMBAR 2)



Skala 1 : 25.000



Legenda

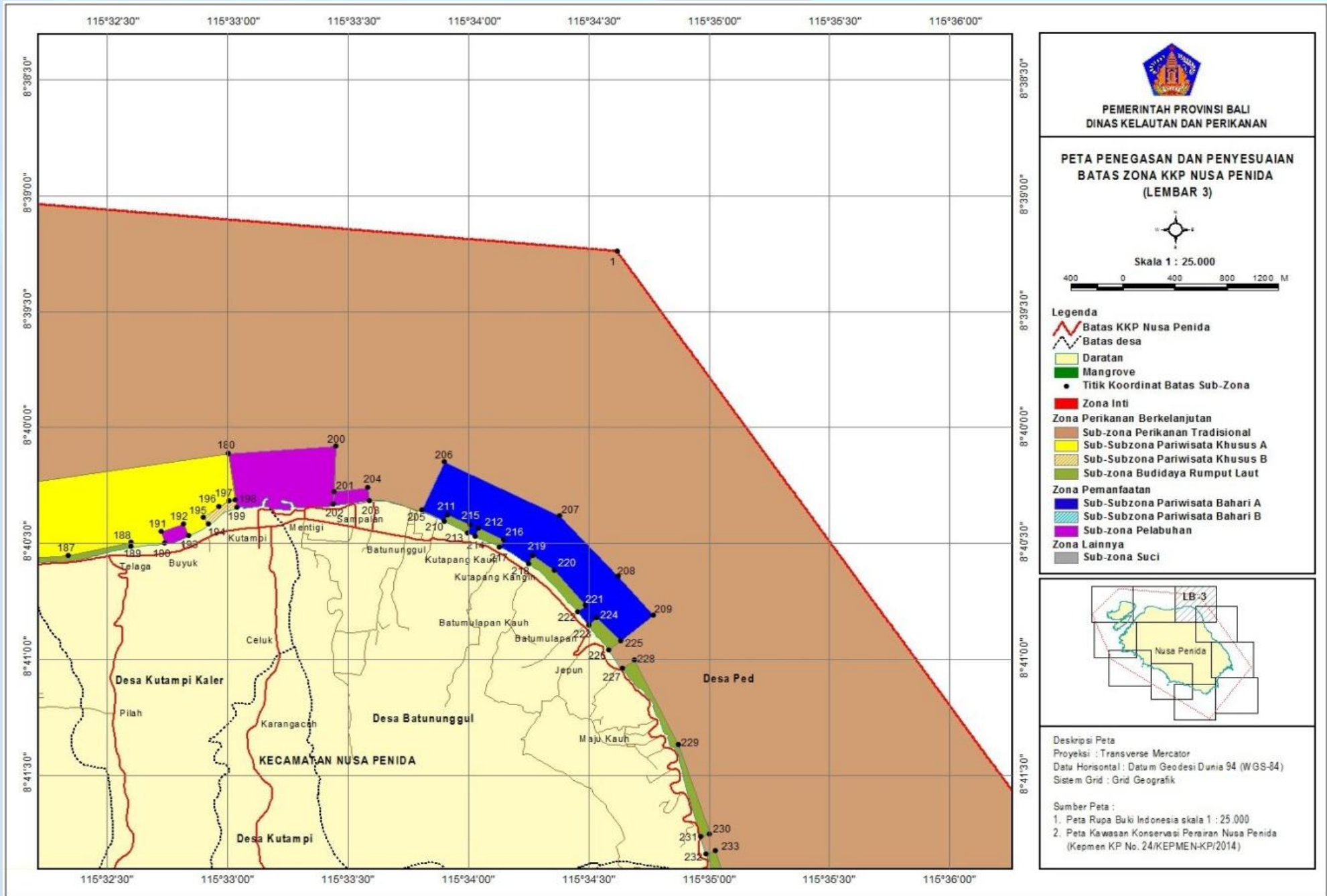
- Batas KKP Nusa Penida
- Batas desa
- Daratan
- Mangrove
- Titik Koordinat Batas Sub-Zona
- Zona Inti
- Zona Perikanan Berkelanjutan**
 - Sub-zona Perikanan Tradisional
 - Sub-Subzona Pariwisata Khusus A
 - Sub-Subzona Pariwisata Khusus B
 - Sub-zona Budidaya Rumput Laut
- Zona Pemanfaatan**
 - Sub-Subzona Pariwisata Bahari A
 - Sub-Subzona Pariwisata Bahari B
 - Sub-zona Pelabuhan
- Zona Lainnya**
 - Sub-zona Suci



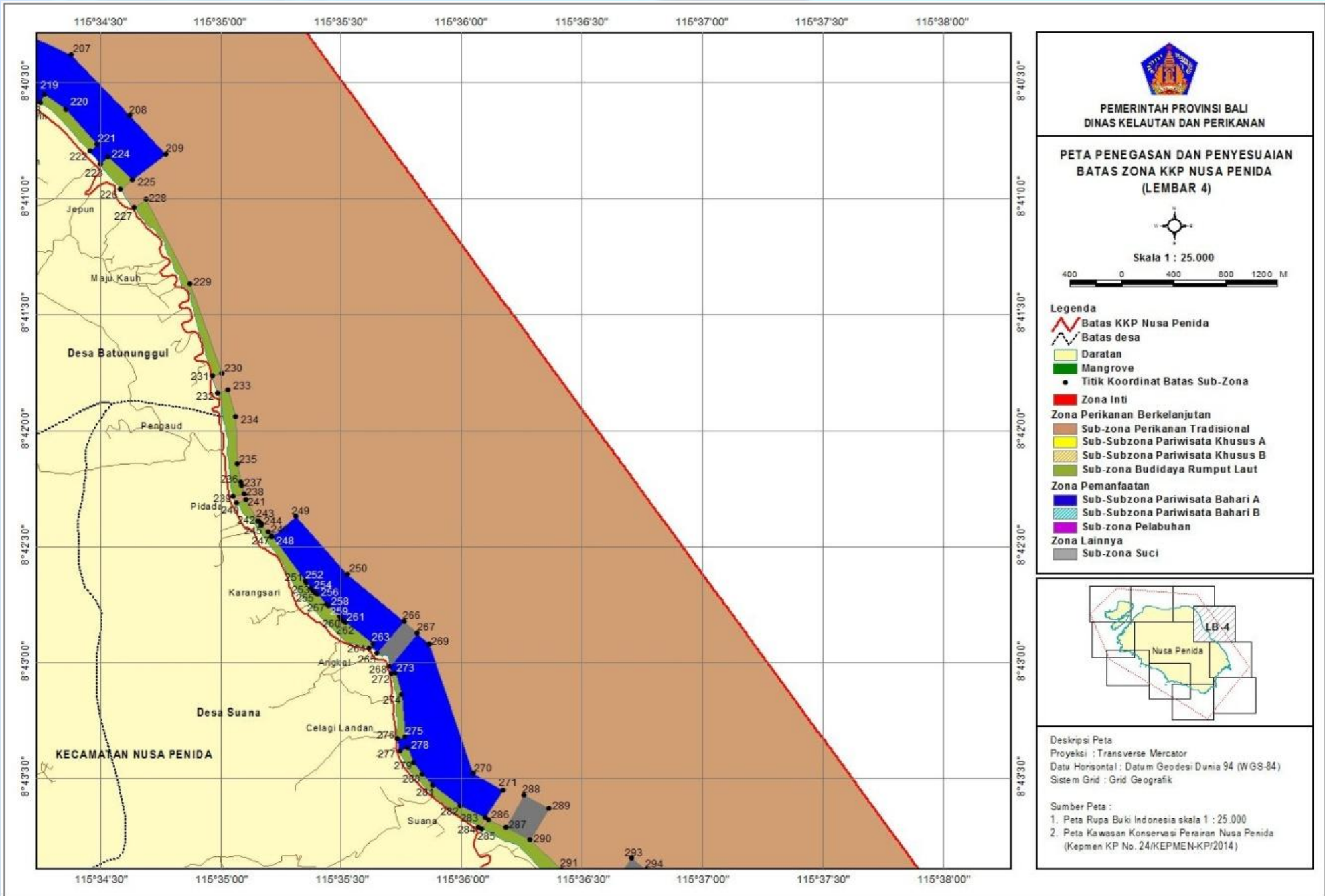
Deskripsi Peta
 Proyeksi : Transverse Mercator
 Datum Horizontal : Datum Geodesi Dunia 94 (WGS-84)
 Sistem Grid : Grid Geografik

Sumber Peta :
 1. Peta Rupa Bumi Indonesia skala 1 : 25.000
 2. Peta Kawasan Konservasi Perairan Nusa Penida (Kepmen KP No. 24/KEPMEN-KP/2014)

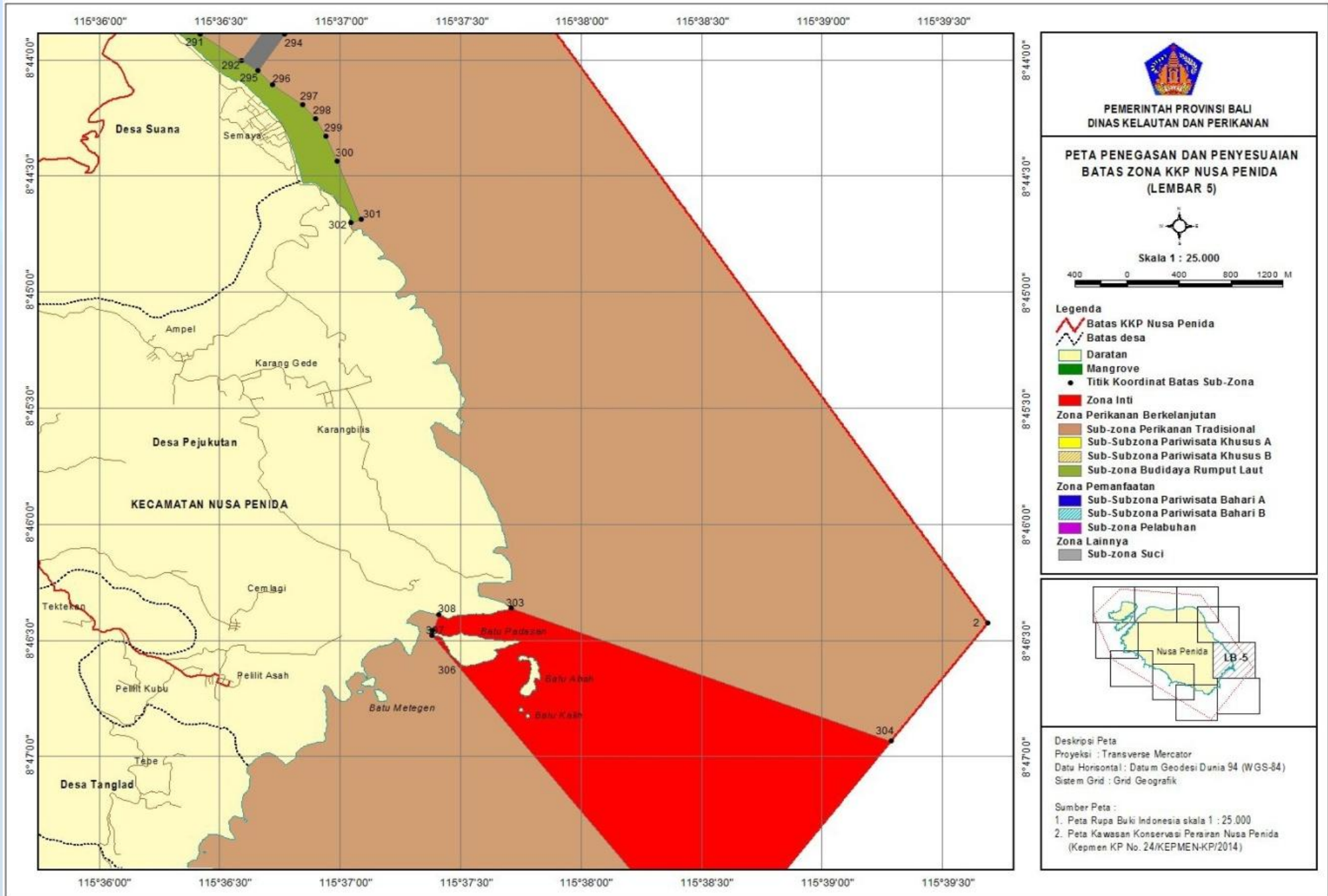
ZONASI KKP NUSA PENIDA HASIL PENYESUAIAN (LEMBAR 3)



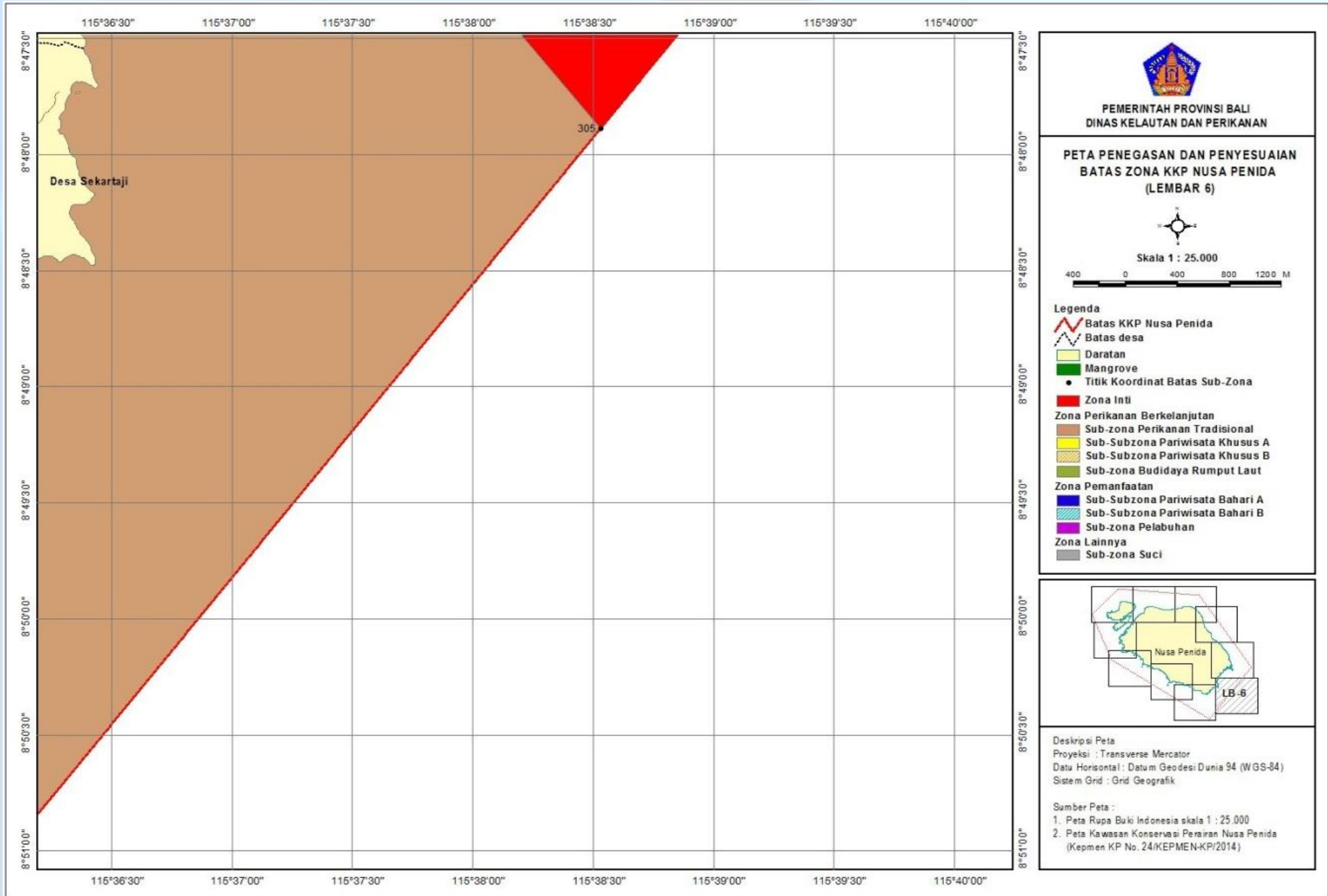
ZONASI KKP NUSA PENIDA HASIL PENYESUAIAN (LEMBAR 4)



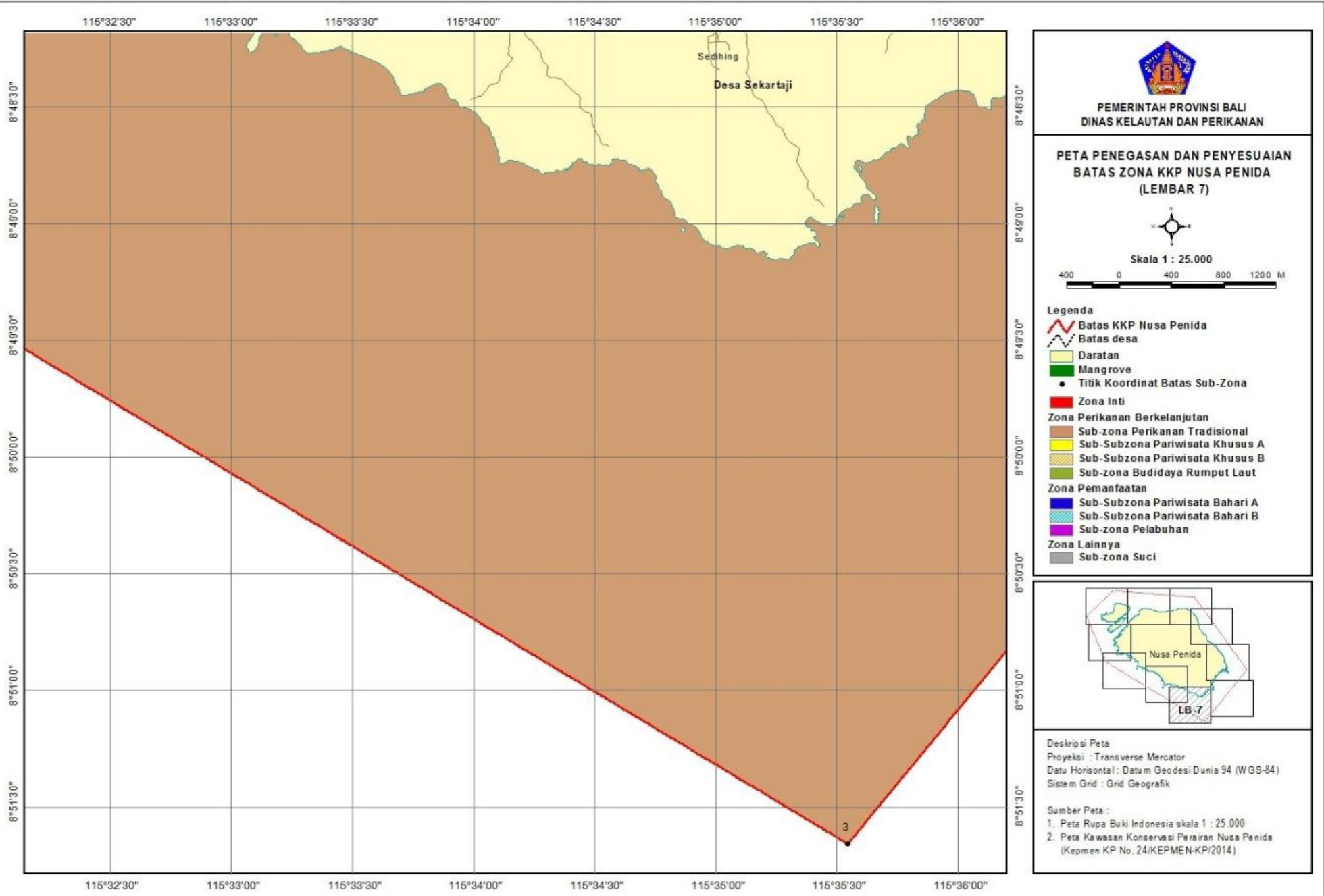
ZONASI KKP NUSA PENIDA HASIL PENYESUAIAN (LEMBAR 5)



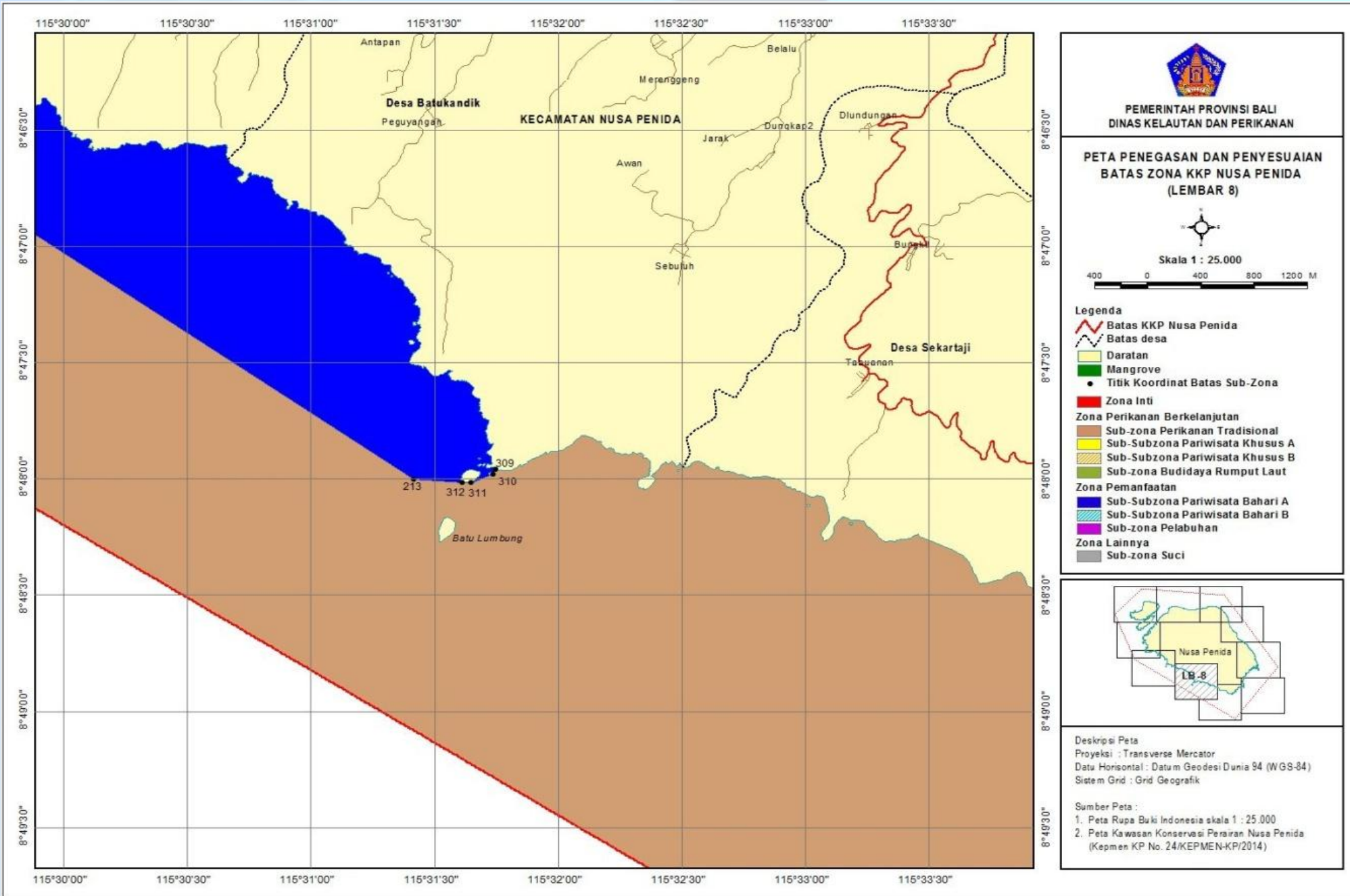
ZONASI KKP NUSA PENIDA HASIL PENYESUAIAN (LEMBAR 6)



ZONASI KKP NUSA PENIDA HASIL PENYESUAIAN (LEMBAR 7)



ZONASI KKP NUSA PENIDA HASIL PENYESUAIAN (LEMBAR 8)




PEMERINTAH PROVINSI BALI
DINAS KELAUTAN DAN PERIKANAN

PETA PENEKASAN DAN PENYESUAIAN BATAS ZONA KKP NUSA PENIDA (LEMBAR 8)



Skala 1 : 25.000



Legenda

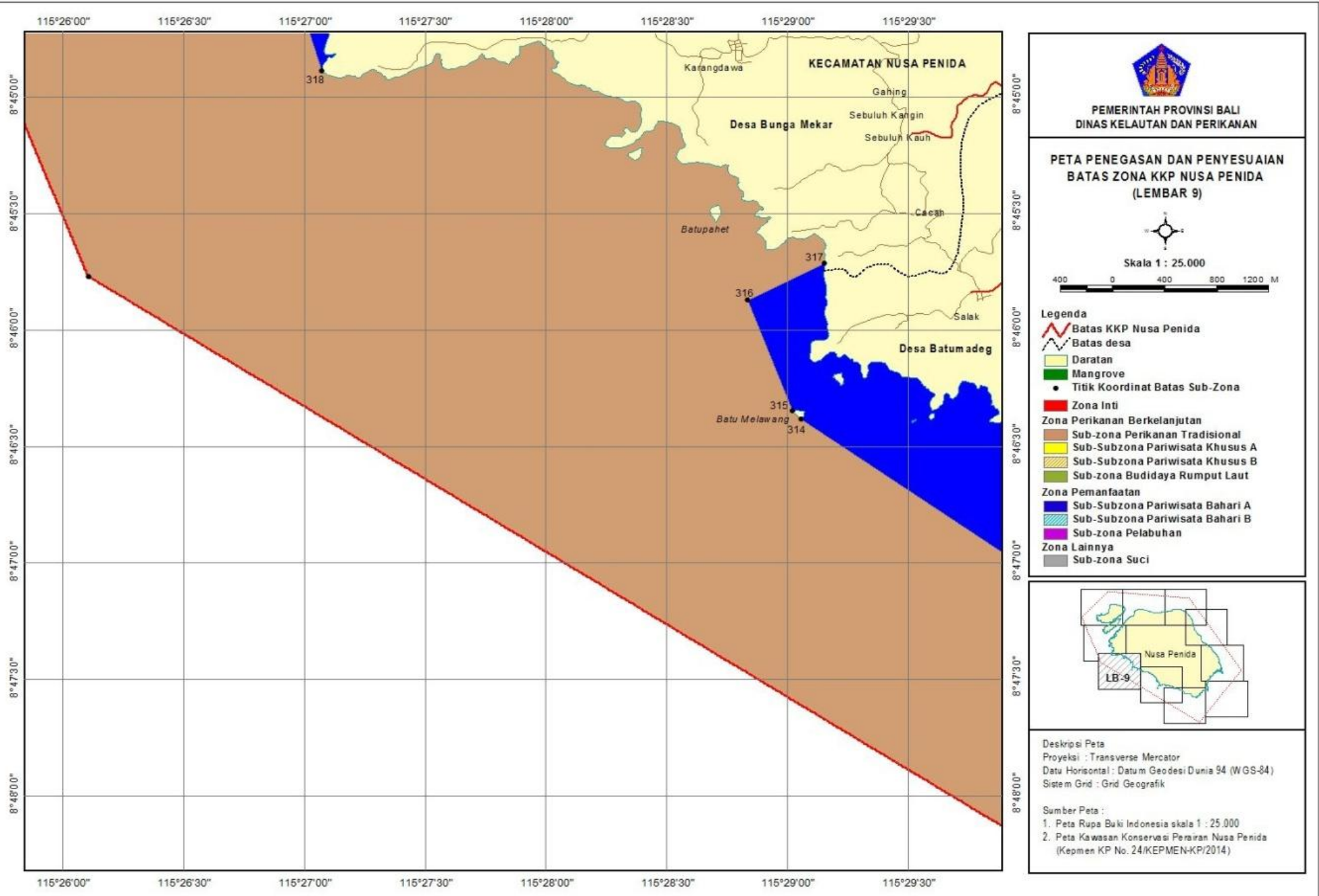
- Batas KKP Nusa Penida
- Batas desa
- Daratan
- Mangrove
- Titik Koordinat Batas Sub-Zona
- Zona Inti
- Zona Perikanan Berkelanjutan**
 - Sub-zona Perikanan Tradisional
 - Sub-Subzona Pariwisata Khusus A
 - Sub-Subzona Pariwisata Khusus B
 - Sub-zona Budidaya Rumput Laut
- Zona Pemanfaatan**
 - Sub-Subzona Pariwisata Bahari A
 - Sub-Subzona Pariwisata Bahari B
 - Sub-zona Pelabuhan
- Zona Lainnya**
 - Sub-zona Suci



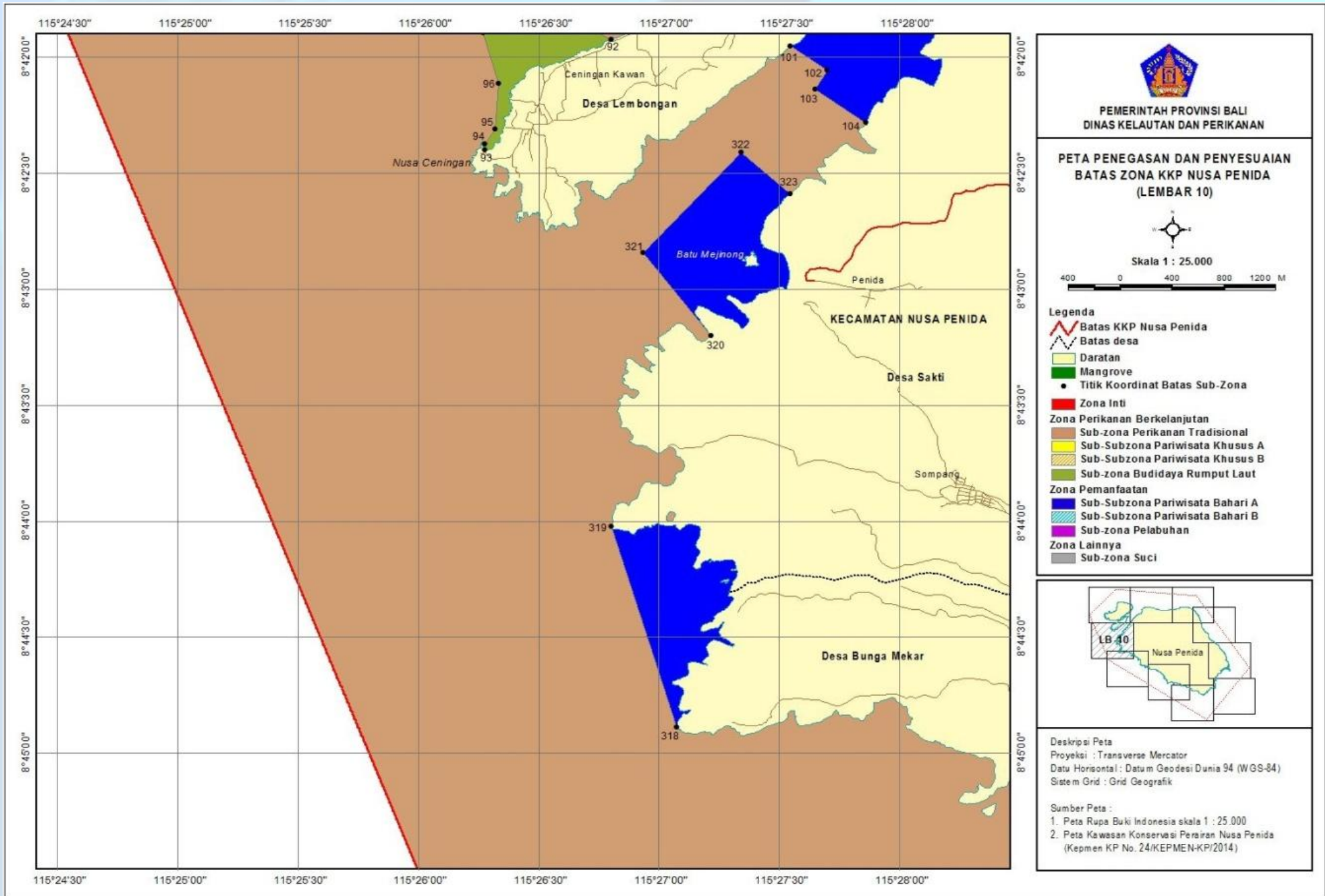
Deskripsi Peta
 Proyeksi : Transverse Mercator
 Datu Horizontal : Datum Geodesi Dunia 94 (WGS-84)
 Sistem Grid : Grid Geografik

Sumber Peta :
 1. Peta Rupa Bumi Indonesia skala 1 : 25.000
 2. Peta Kawasan Konservasi Perairan Nusa Penida (Kepmen KP No. 24/KEPMEN-KP/2014)

ZONASI KKP NUSA PENIDA HASIL PENYESUAIAN (LEMBAR 9)



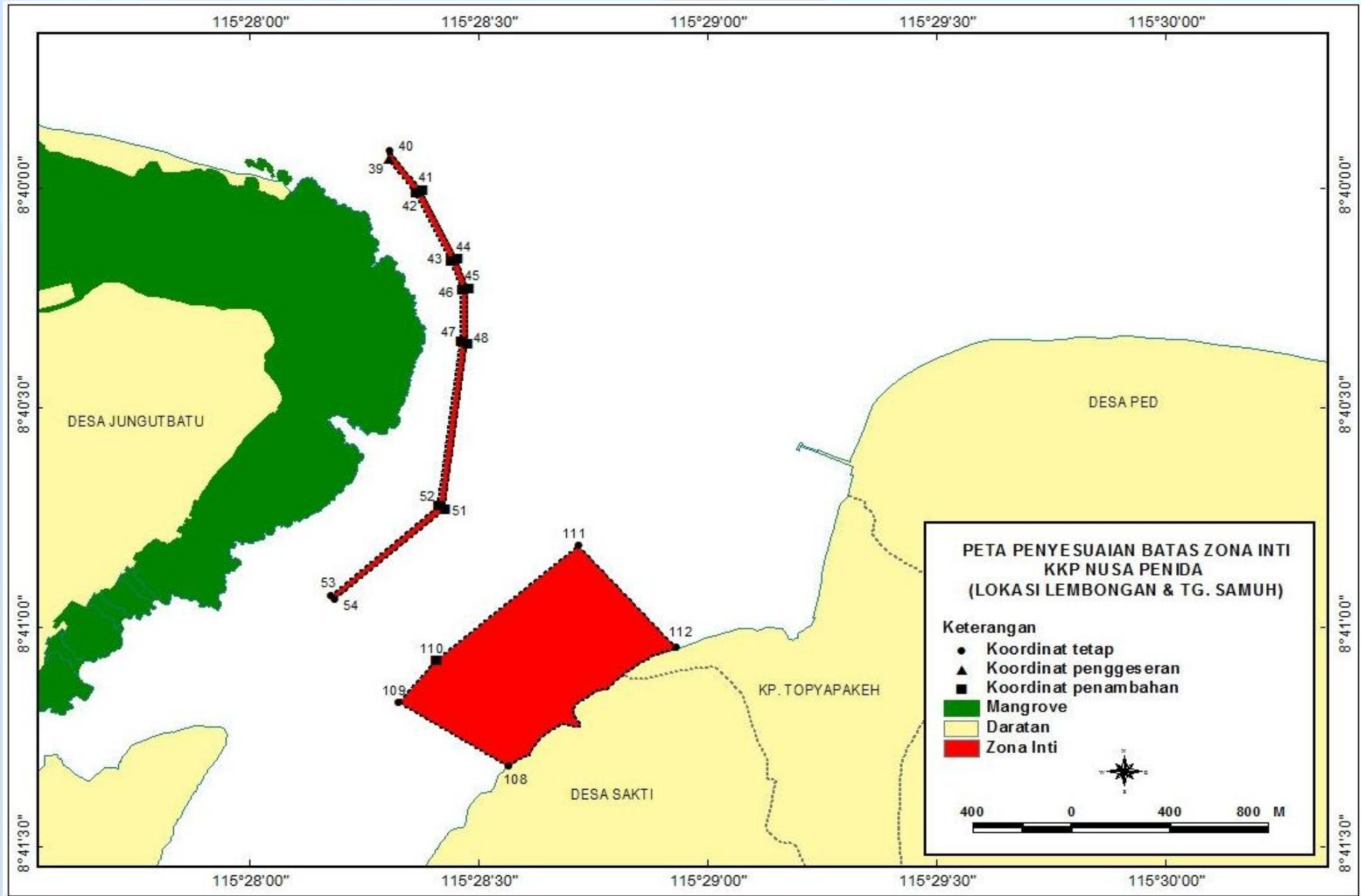
ZONASI KKP NUSA PENIDA HASIL PENYESUAIAN (LEMBAR 10)



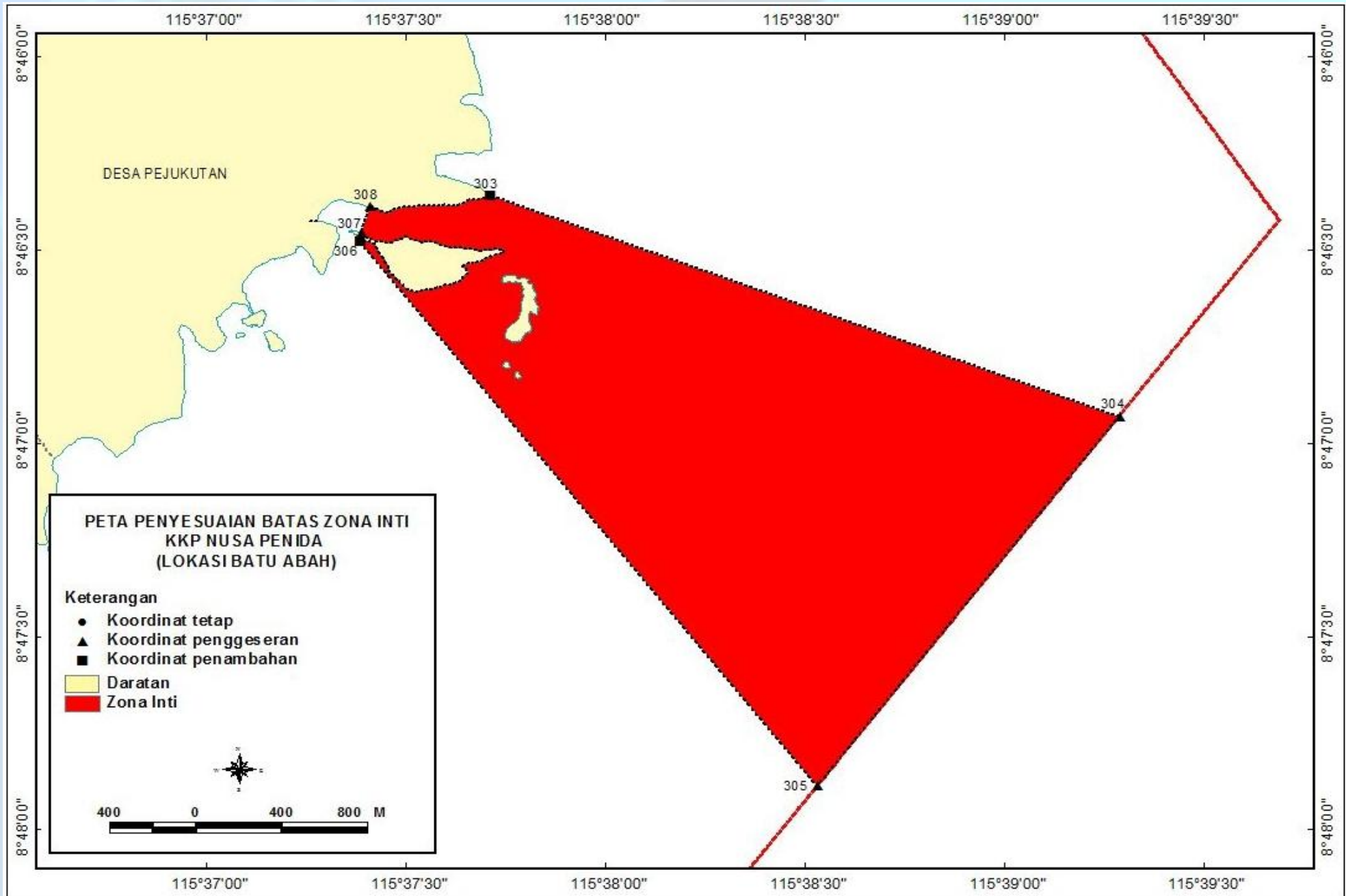
An underwater scene featuring a large, spotted fish, likely a shark, swimming towards the left. Two divers are visible in the background, one on the right and one on the left, both equipped with scuba gear. The water is clear and blue. The text 'ZONA INTI' is overlaid in the center.

ZONA INTI

Zona Inti – Mangrove Lembongan dan Tanjung Samuh



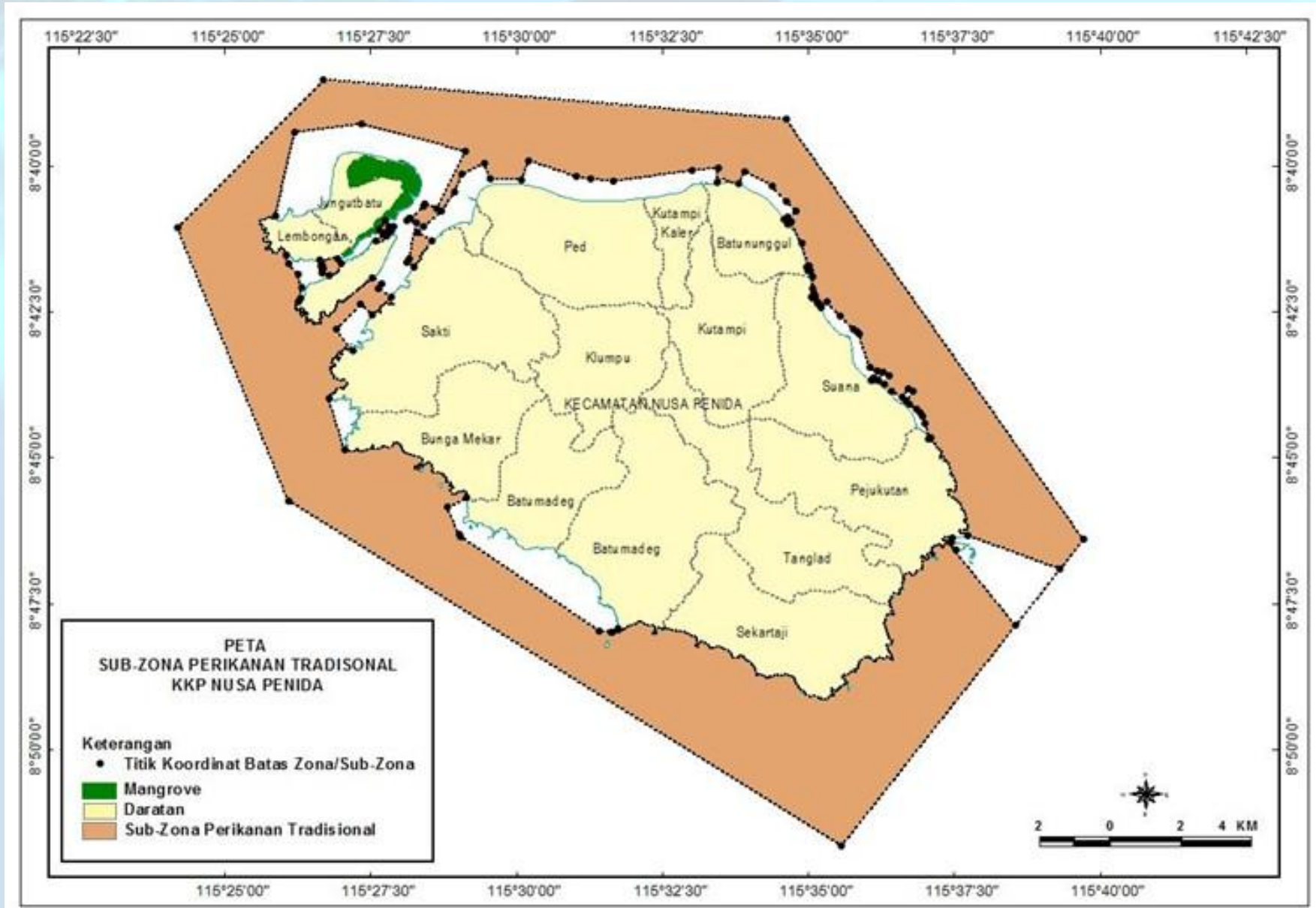
Zona Inti – Batu Abah



An underwater scene featuring a large, spotted fish, possibly a grouper, on the left side. Two divers are visible on the right side, one in the foreground and one further back. The background is a clear, blue-green water. The text "ZONA PERIKANAN BERKELANJUTAN" is overlaid in the center in a bold, white, sans-serif font.

ZONA PERIKANAN BERKELANJUTAN

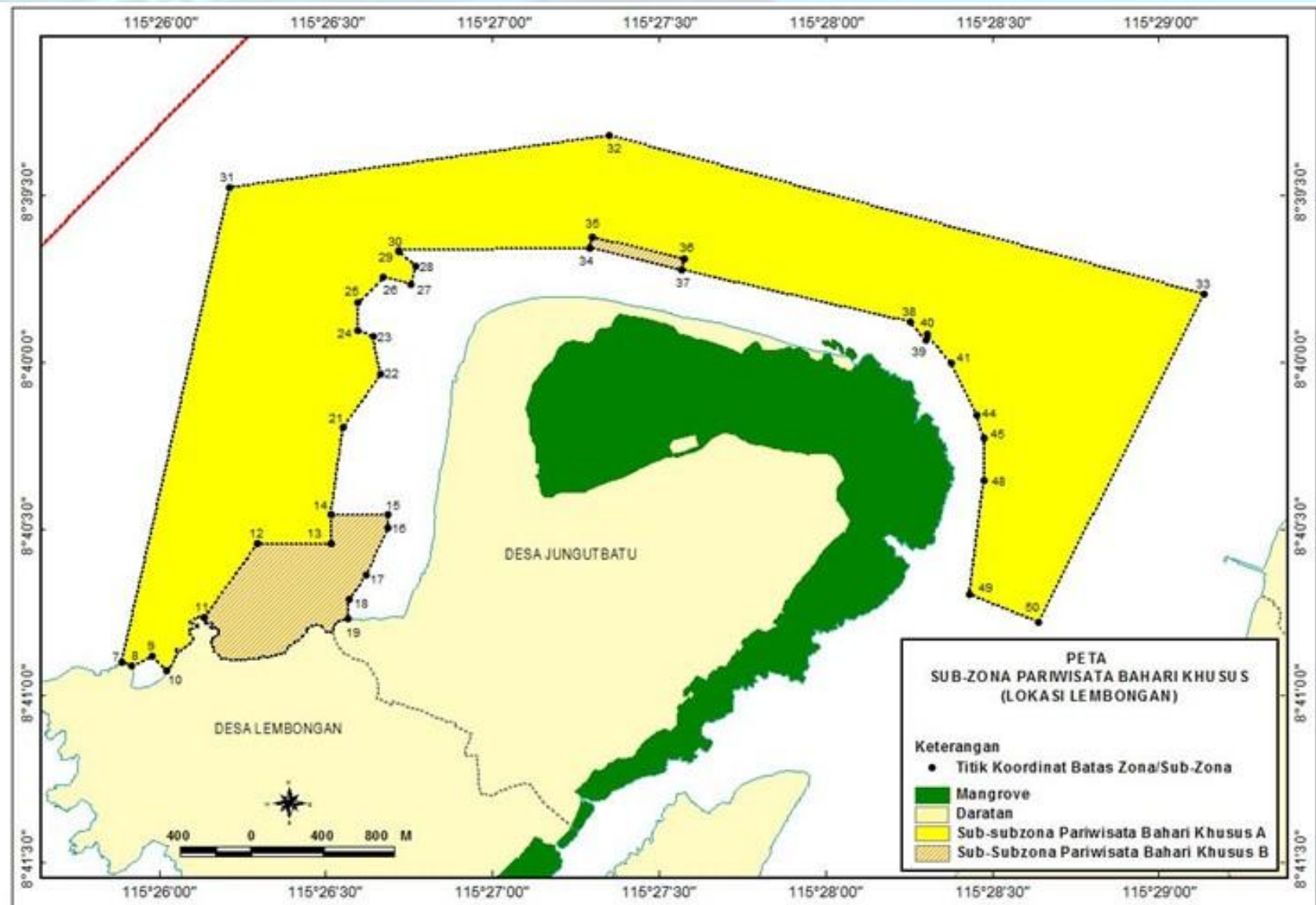
2. SUBZONA PERIKANAN TRADISIONAL



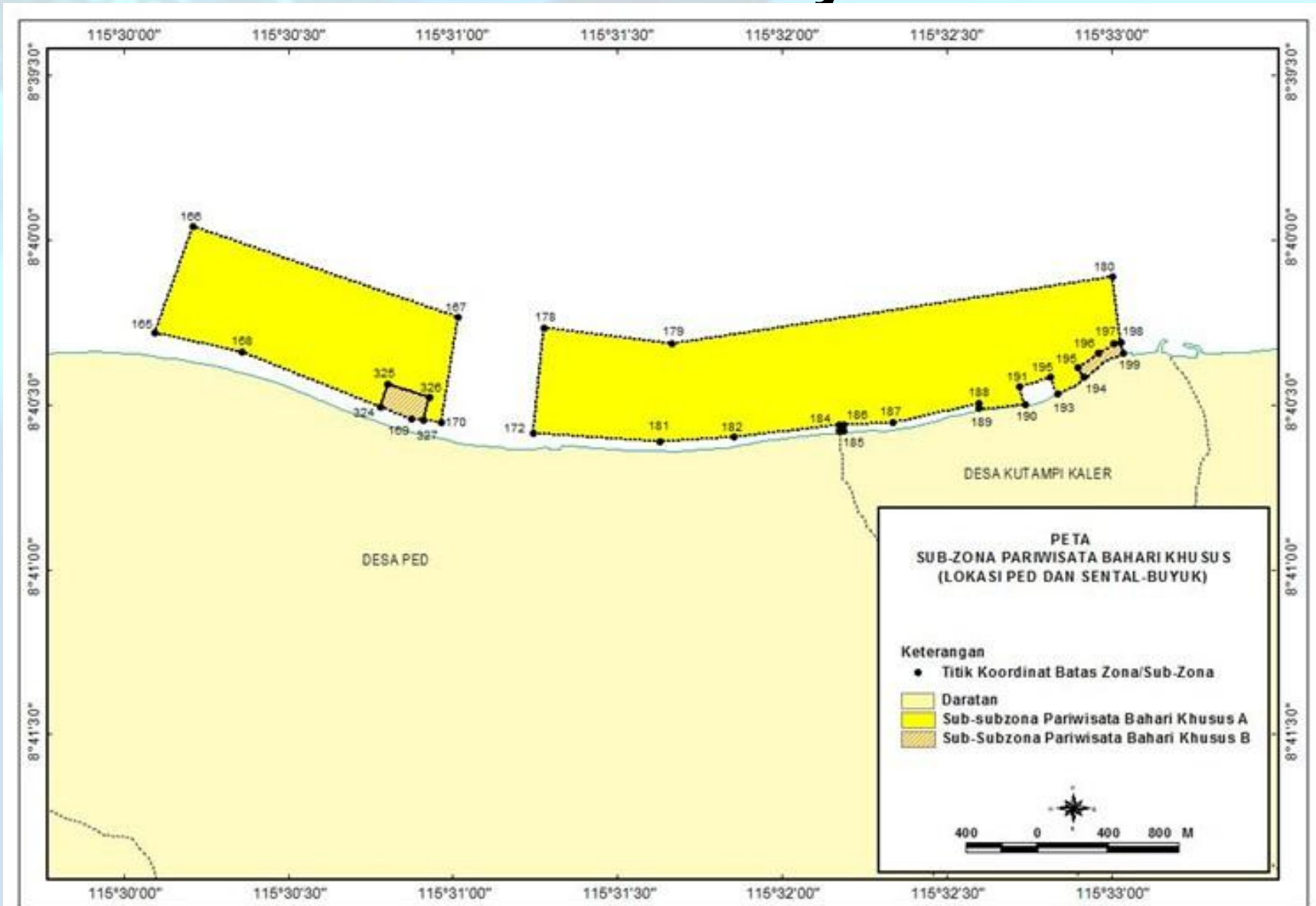
An underwater scene featuring a large, spotted fish, possibly a grouper, in the foreground. In the background, two divers are visible, one of whom is releasing a cloud of white bubbles. The water is clear and blue.

SUB ZONA PARIWISATA BAHARI KHUSUS

Sub-Zona Pariwisata Bahari Khusus di Lokasi Lembongan



Sub-Zona Pariwisata Bahari Khusus di Lokasi Ped dan Sental-Buyuk



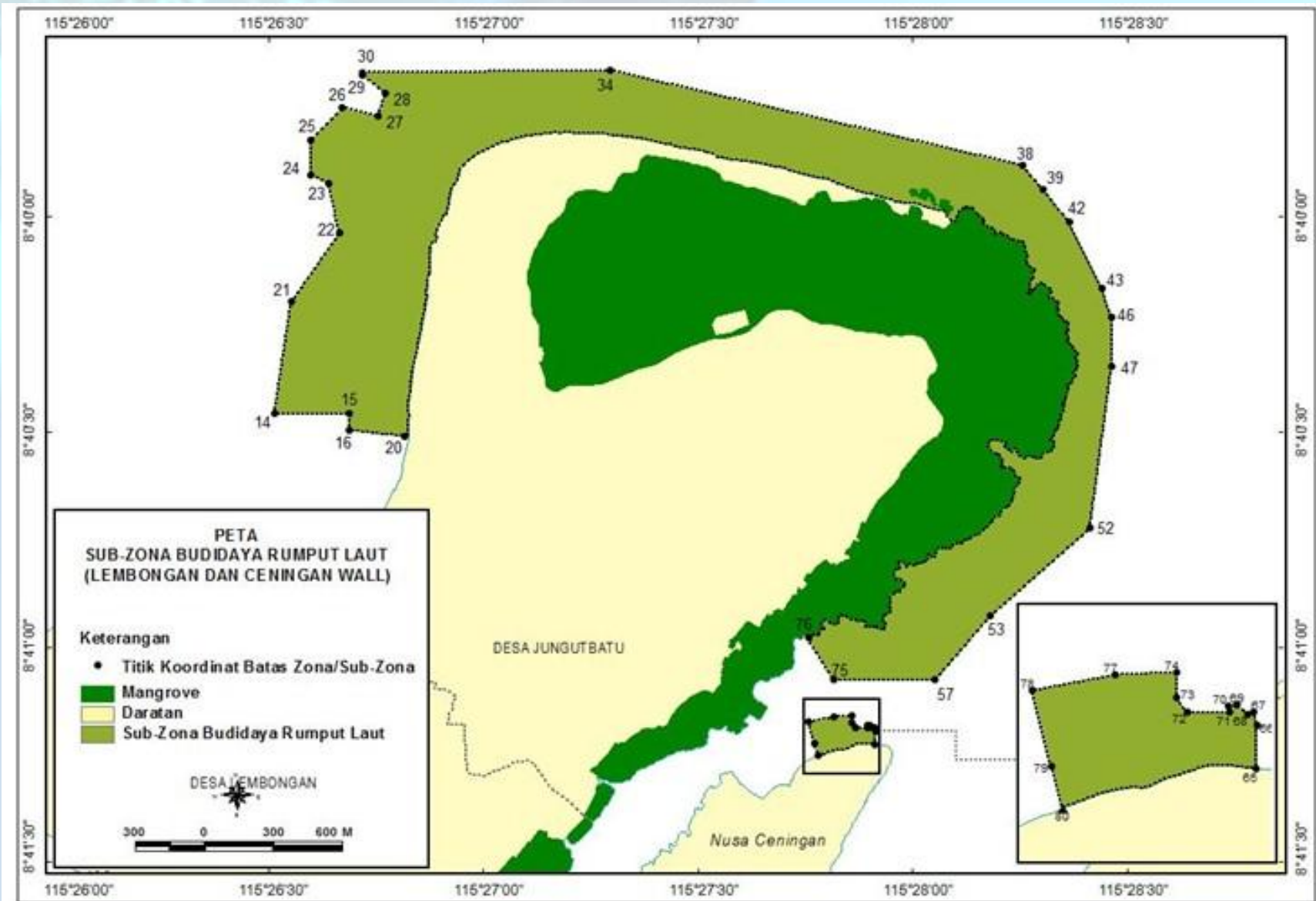
Penyesuaian :

- Penyesuaian titik koordinat sesuai dengan deliniasi subzona
- Semua pontoon ditertibkan
- Alternatif penyesuaian yaitu membagi Subzona Pariwisata Bahari Khusus di Sental-Buyuk (sama dengan di Lembongan) menjadi dua Sub-Subzona :
 - 1) **Sub-Subzona Pariwisata Bahari Khusus A** dengan aturan pemanfaatan sebagaimana diatur dalam penetapannya dimana **tidak diijinkan** pembangunan infrastruktur seperti dermaga, bangunan wisata dan pelampung tambat
 - 2) **Sub-Subzona Pariwisata Bahari Khusus B** dengan aturan pemanfaatan pemanfaatan sebagaimana diatur dalam penetapannya, kecuali pembangunan infrastruktur seperti dermaga, bangunan wisata dan pelampung tambat diatur sebagai kategori “**pemanfaatan terbatas dan bersyarat**”.
- Kesesuaian deliniasi Sub-Subzona Pariwisata Khusus B ditentukan berdasarkan kriteria :
 - 1) tutupan terumbu karang hidup kurang dari 25% atau dalam kondisi buruk
 - 2) struktur komunitas terumbu karang tidak didominasi oleh lifeform yang bersifat rapuh (*fragile*) seperti Acropora branching, coral branching, coral table dan coral foliose
- Lokasi terumbu karang di Ped yang mengalami kerusakan dapat dikembangkan sebagai **Sub-subzona Pariwisata Bahari Khusus B** yang disertai dengan kegiatan rehabilitasi/pemulihan kerusakan terumbu karang

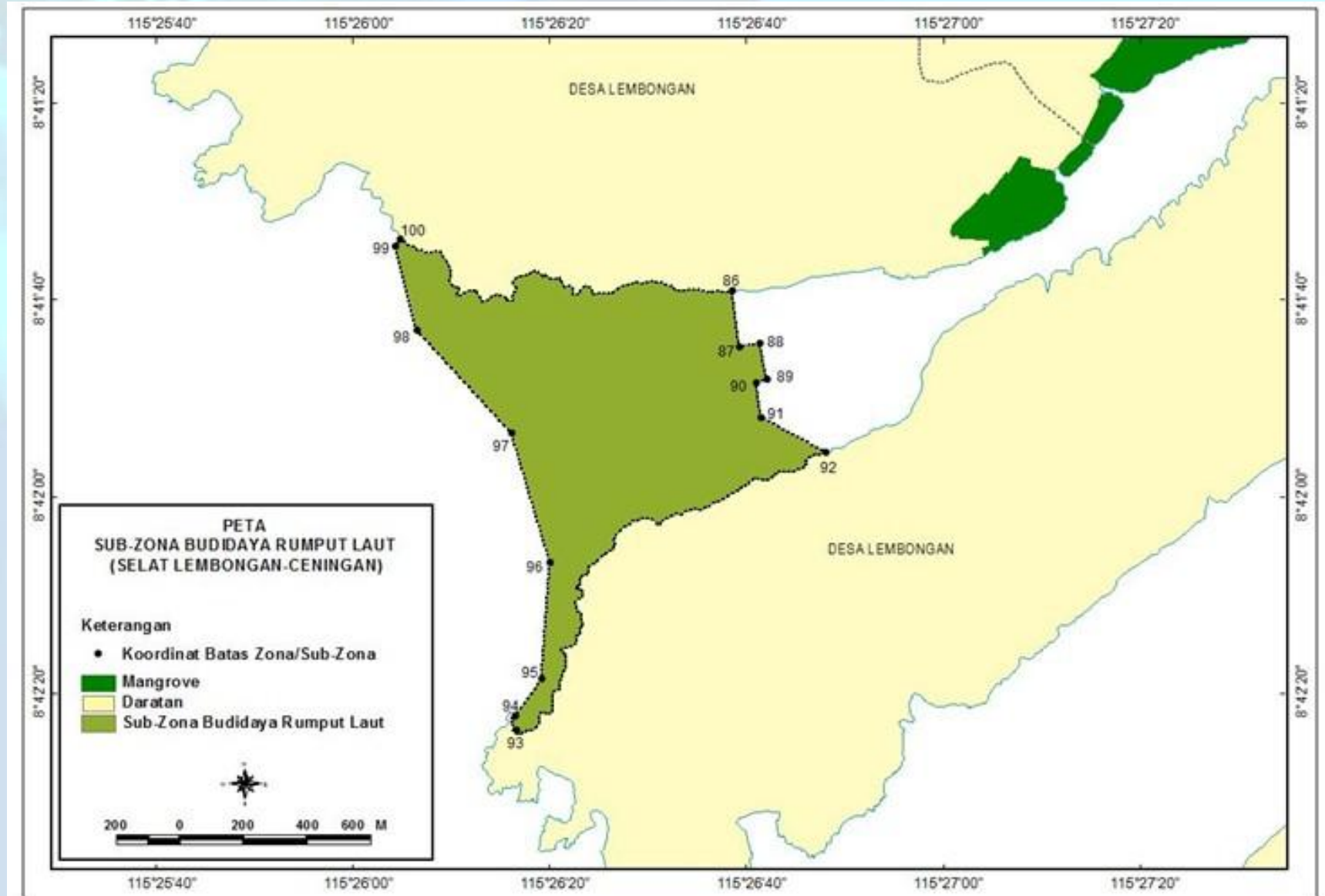
An underwater scene featuring a large, spotted fish, possibly a grouper, in the foreground. In the background, two divers are visible, one of whom is holding a large, clear plastic bag, likely for collecting samples. The water is clear and blue.

SUB ZONA BUDIDAYA RUMPUT LAUT

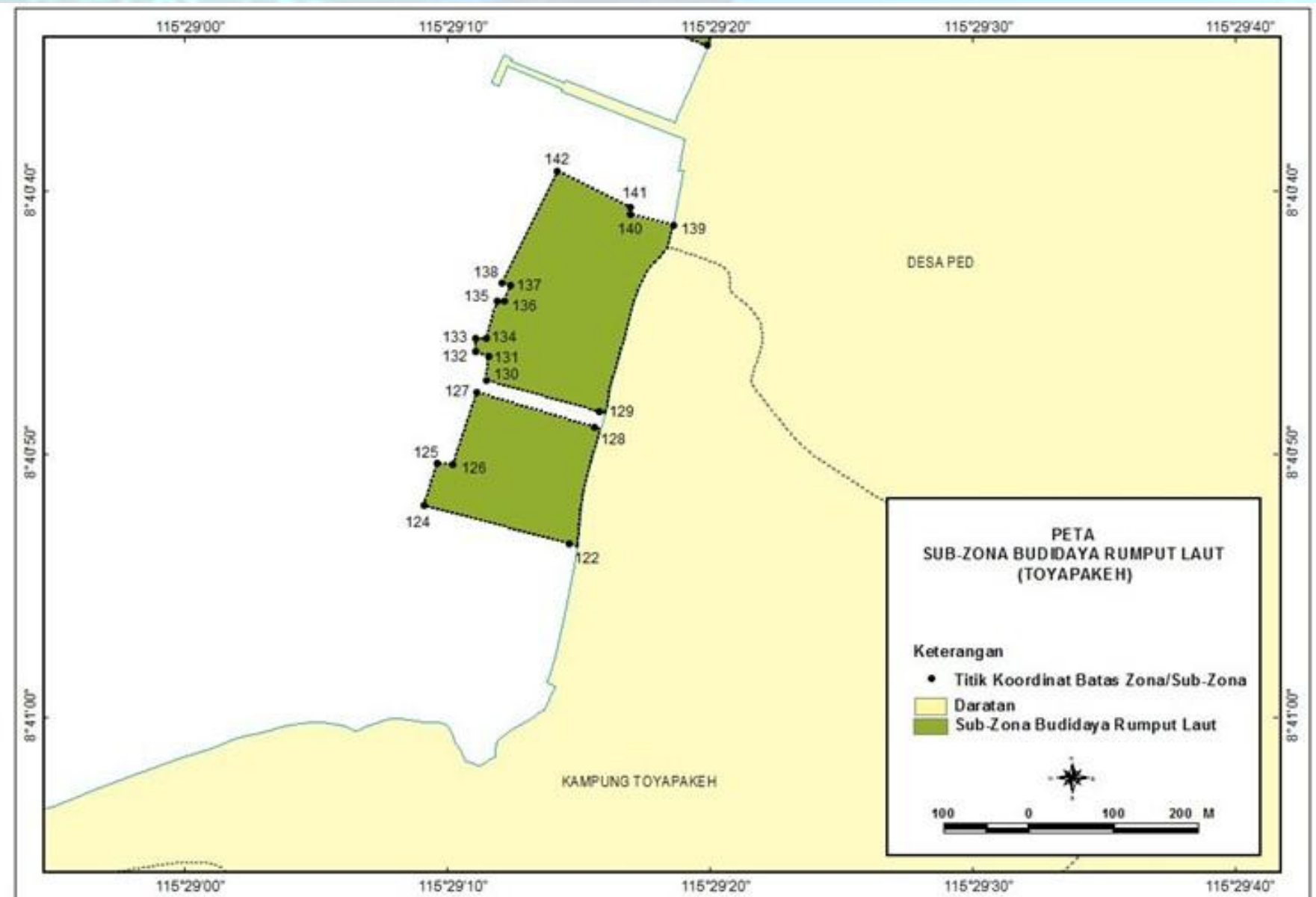
Sub-Zona Budidaya Rumput Laut di Lokasi Lembongan dan Ceningan Wall



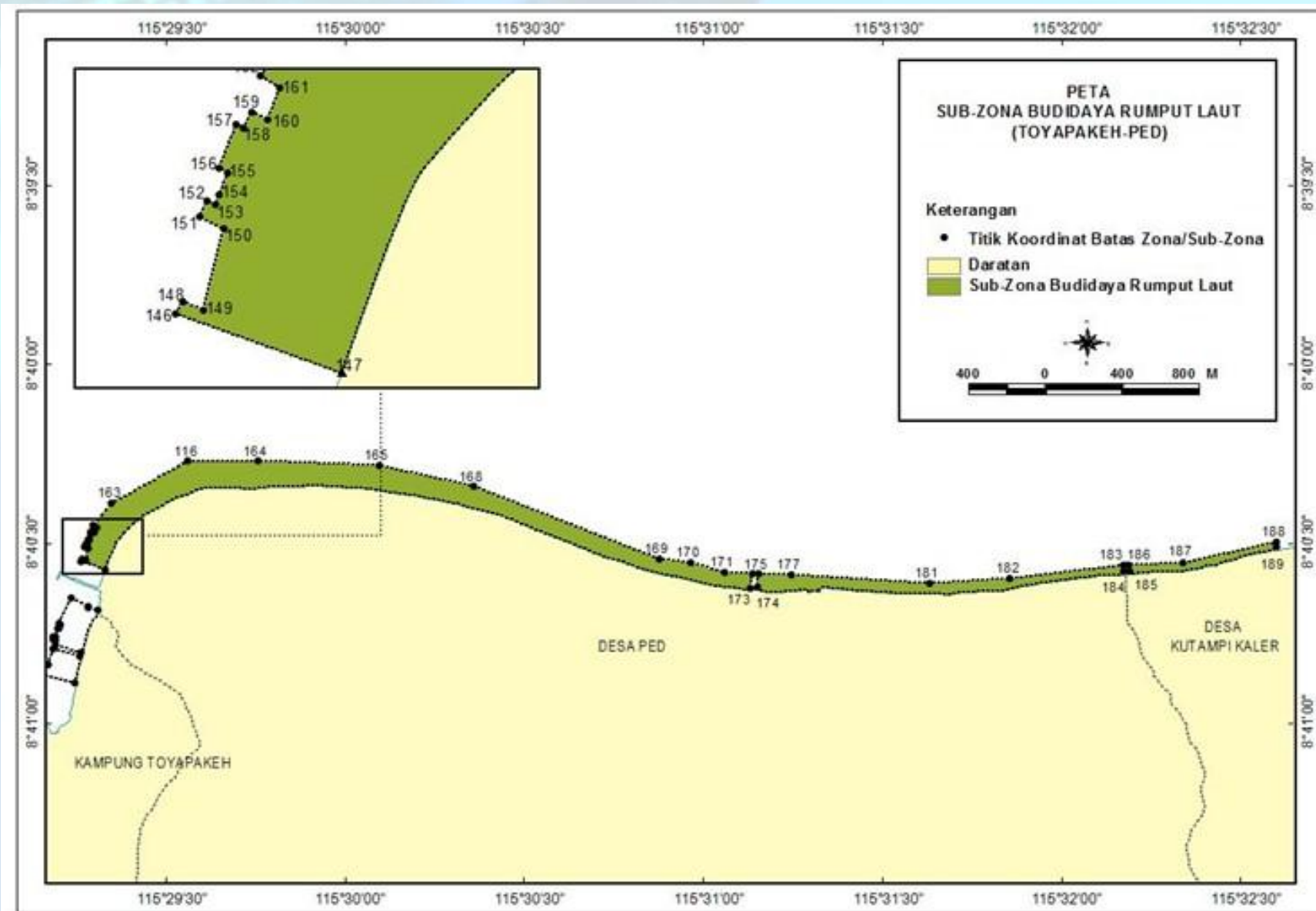
Sub-Zona Budidaya Rumput Laut di Lokasi Selat Lembongan-Ceningan



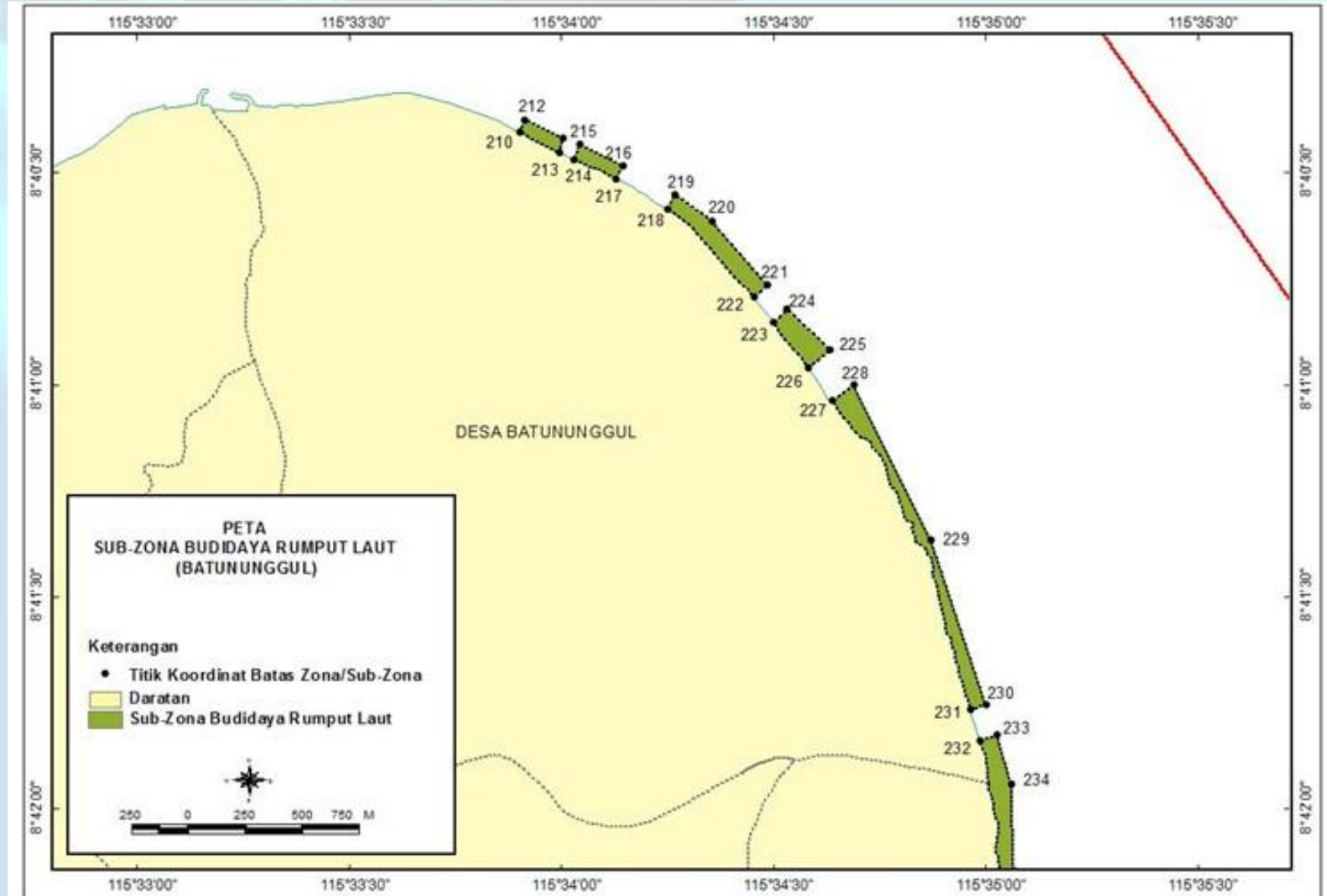
Sub-Zona Budidaya Rumput Laut di Lokasi Toyapakeh



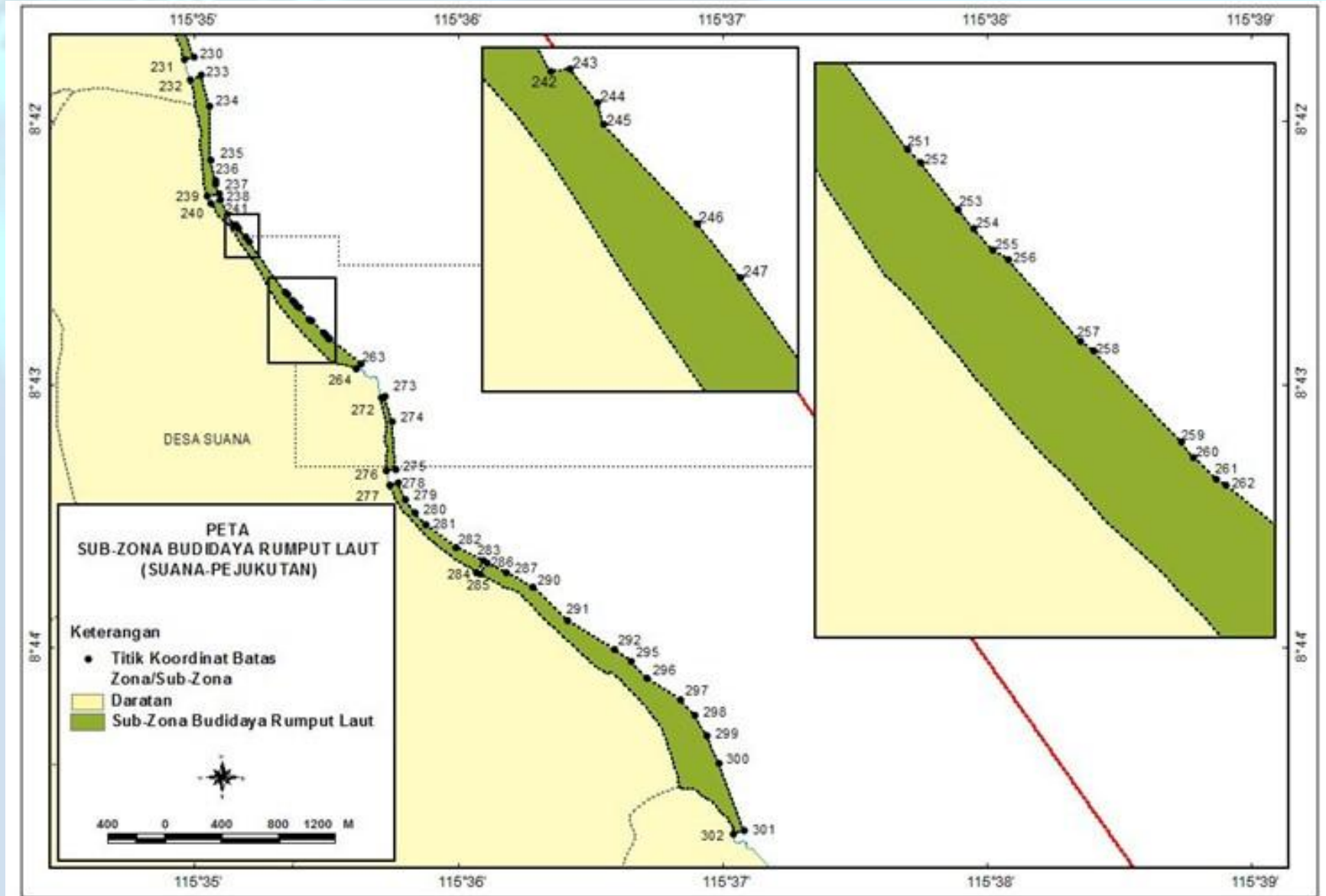
Sub-Zona Budidaya Rumput Laut di Lokasi Toyapakeh - Ped



Sub-Zona Budidaya Rumput Laut di Lokasi Batununggul



Sub-Zona Budidaya Rumput Laut di Lokasi Suana - Pejукutan



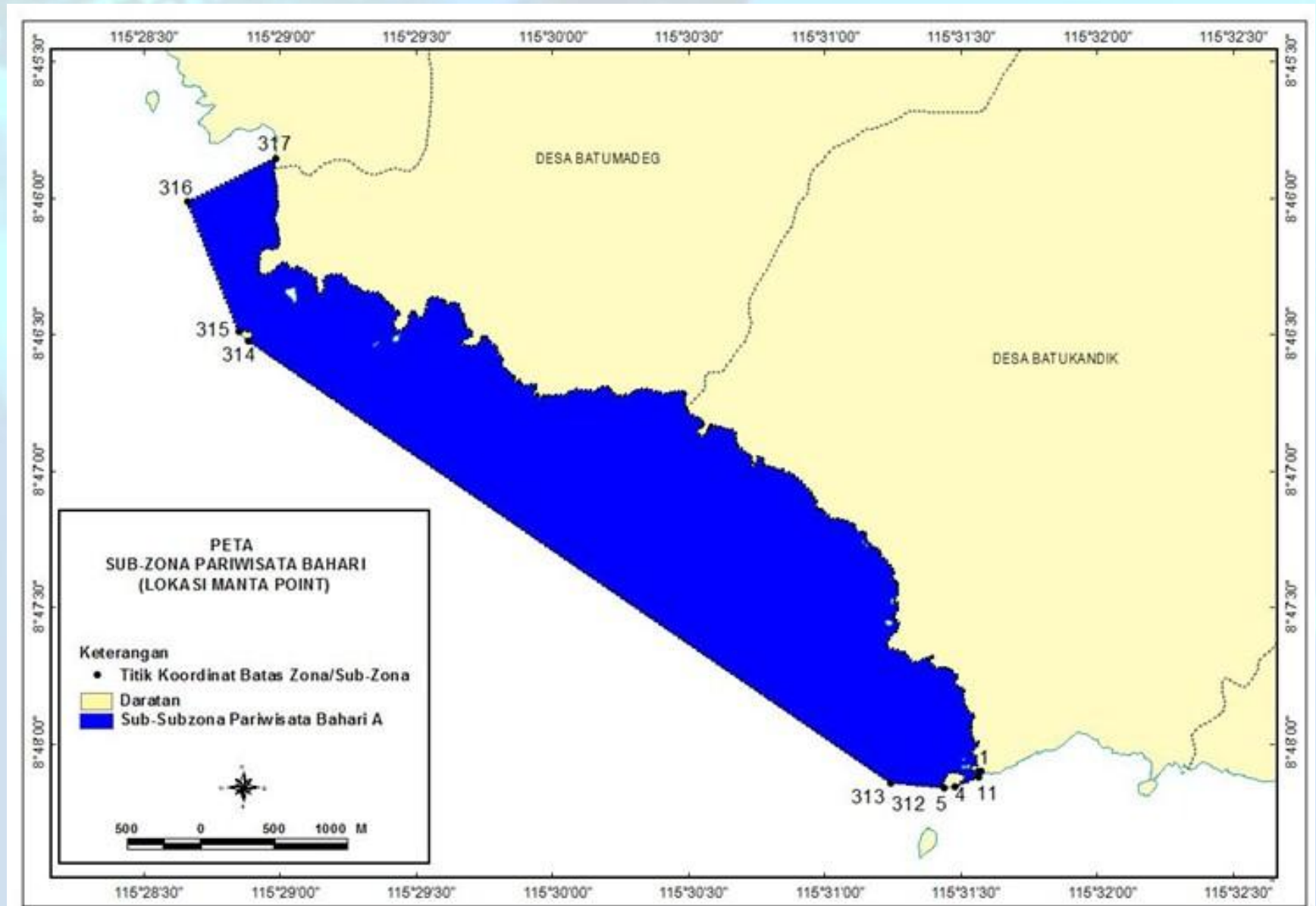
An underwater scene featuring a large, spotted fish, possibly a grouper, on the left side. Two divers are visible on the right side, one in the foreground and one further back, both equipped with scuba gear. The background is a clear, light blue water.

ZONA PEMANFAATAN

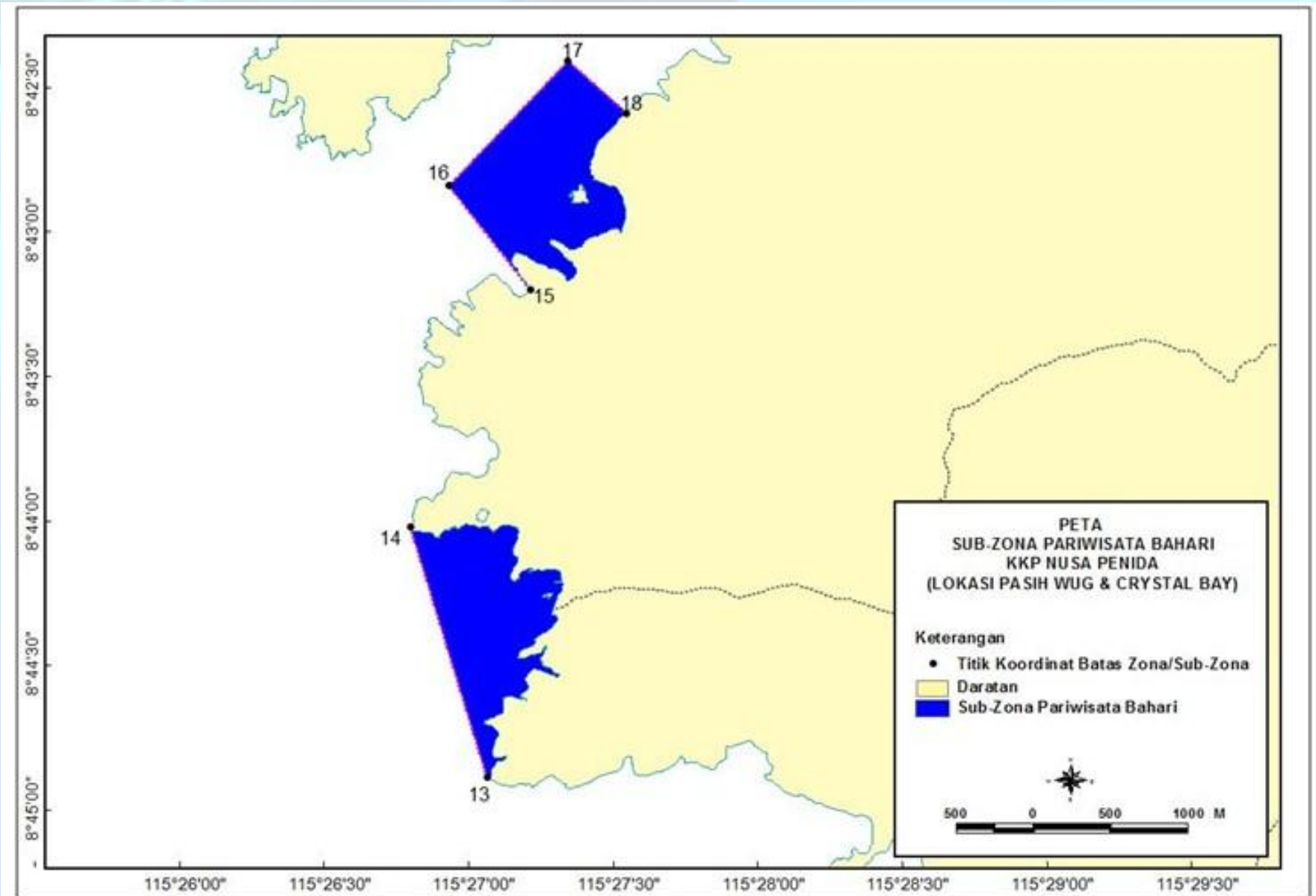
An underwater scene featuring a large, spotted fish, possibly a grouper, in the foreground. In the background, two divers are visible, one of whom is releasing a cloud of white bubbles. The water is clear and blue.

SUB ZONA PARIWISATA BAHARI

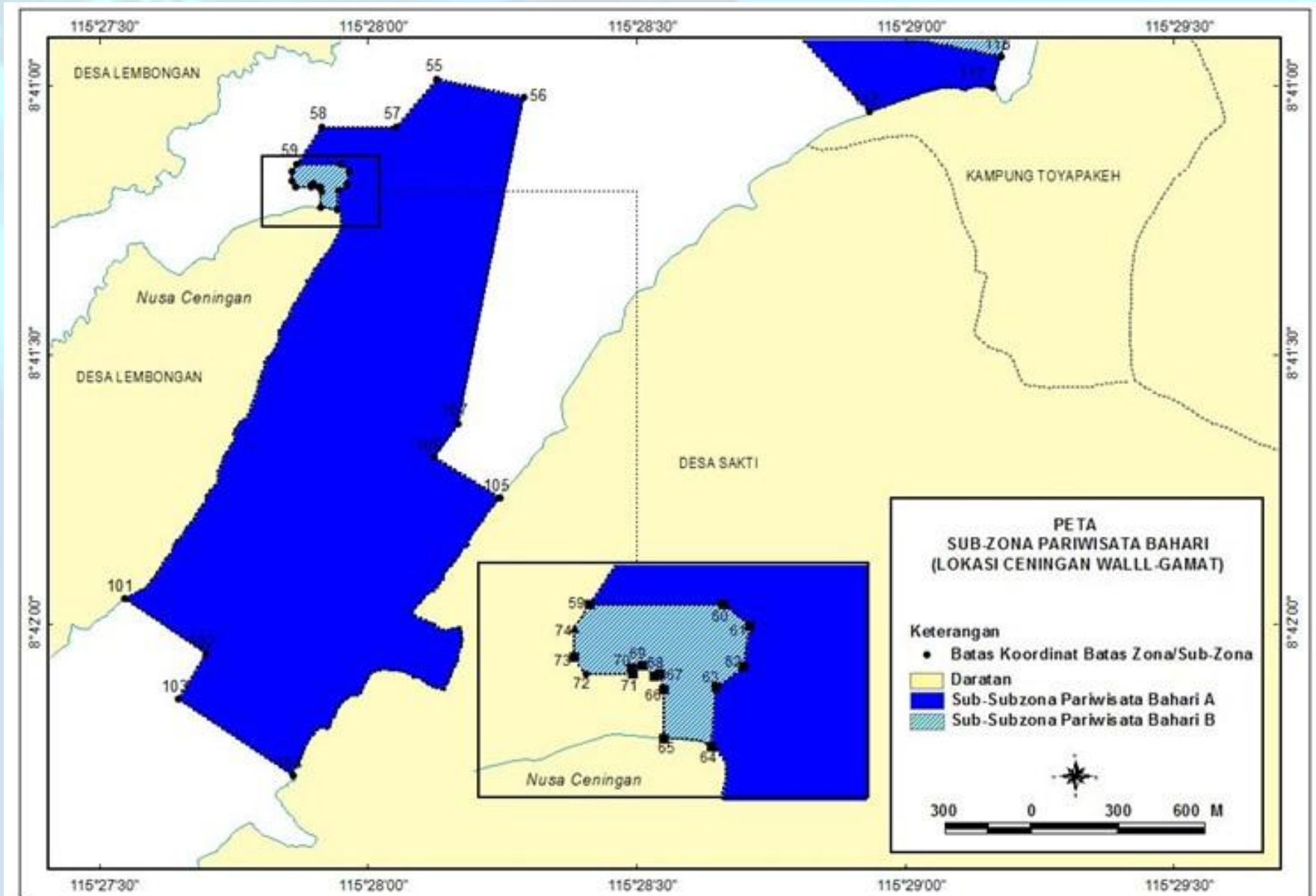
Sub-Zona Pariwisata Bahari di Lokasi Manta Point



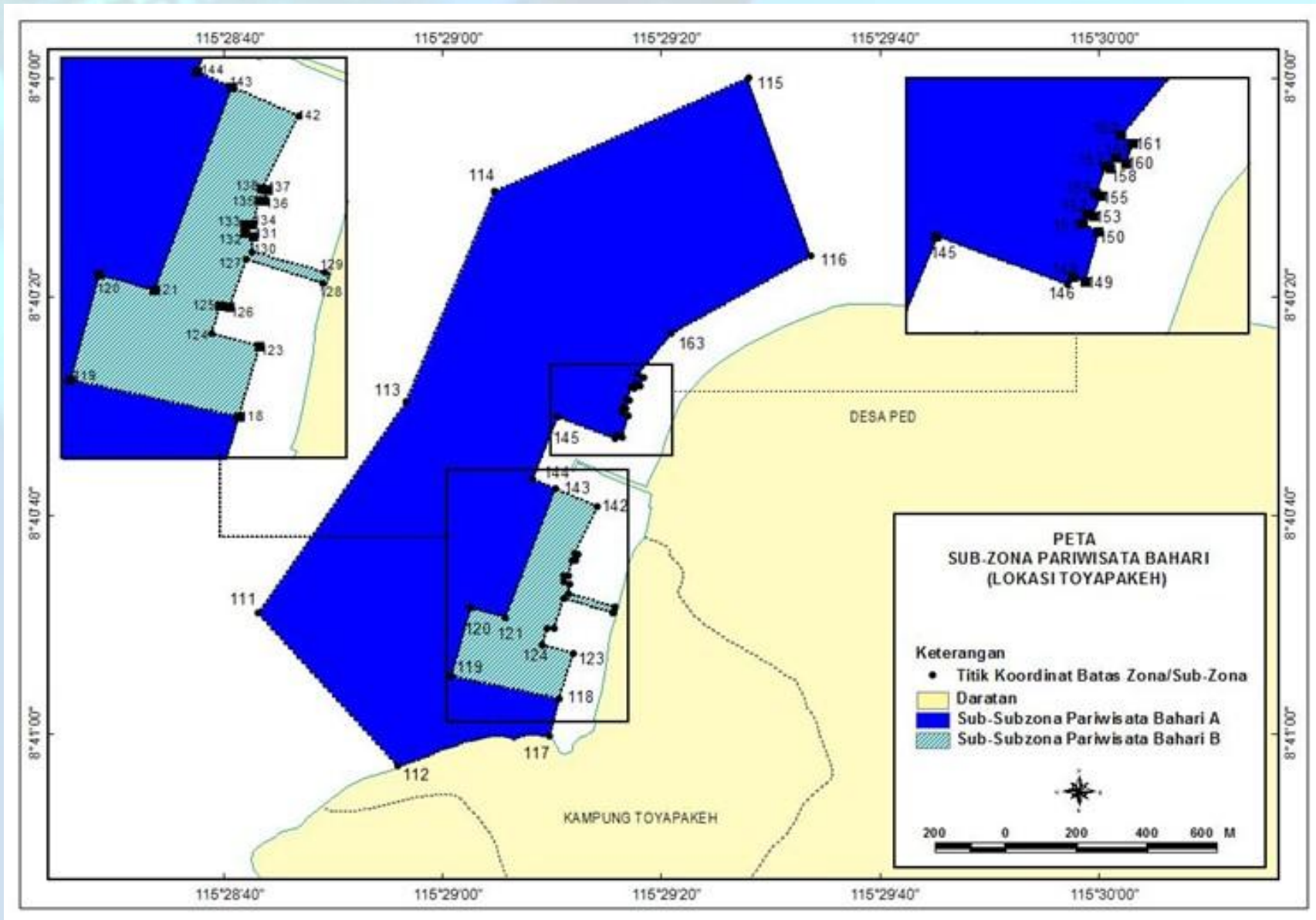
Sub-Zona Pariwisata Bahari di Lokasi Pasih Wug dan Crystal Bay



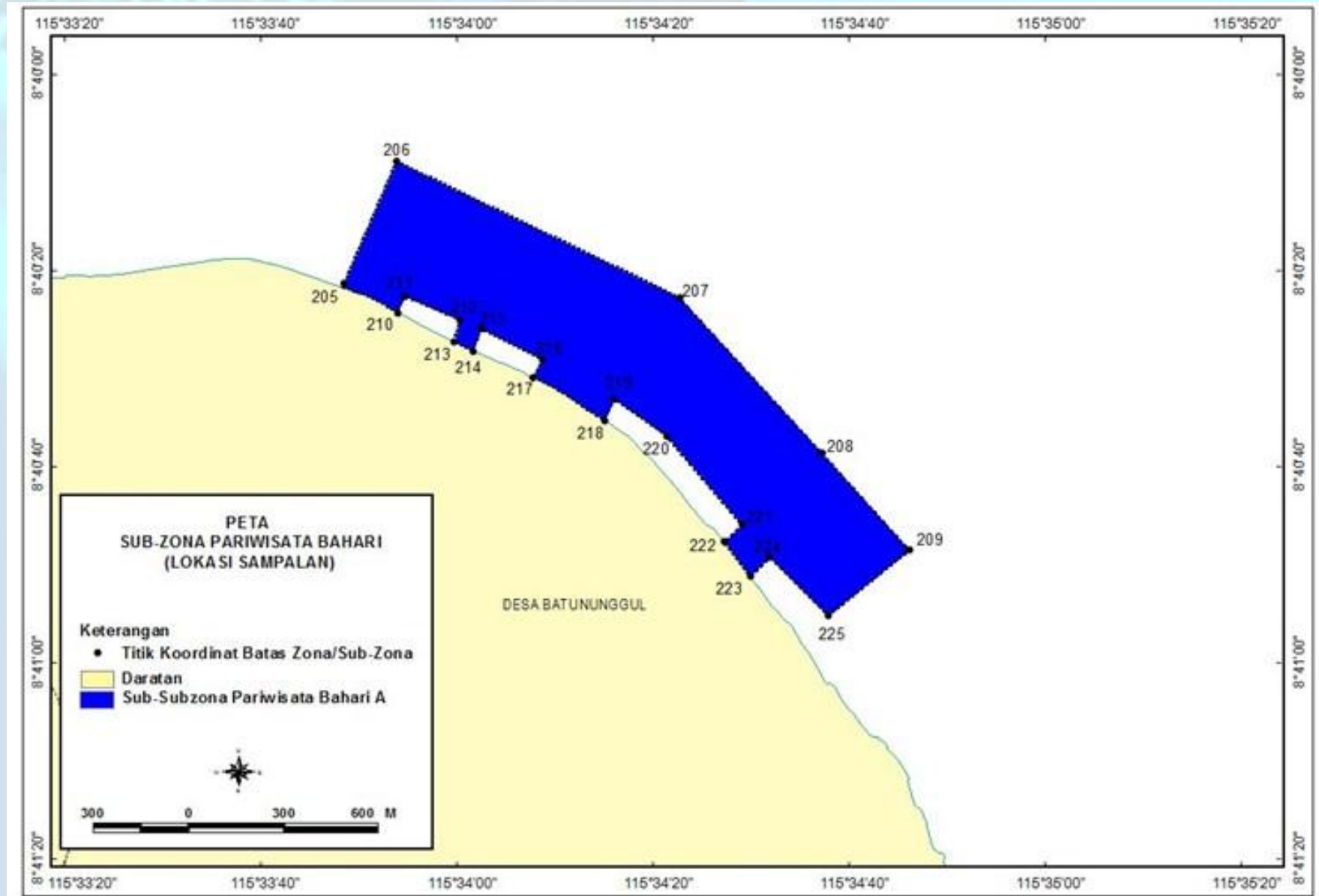
Sub-Zona Pariwisata Bahari di Lokasi Ceningan Wall- Gamat



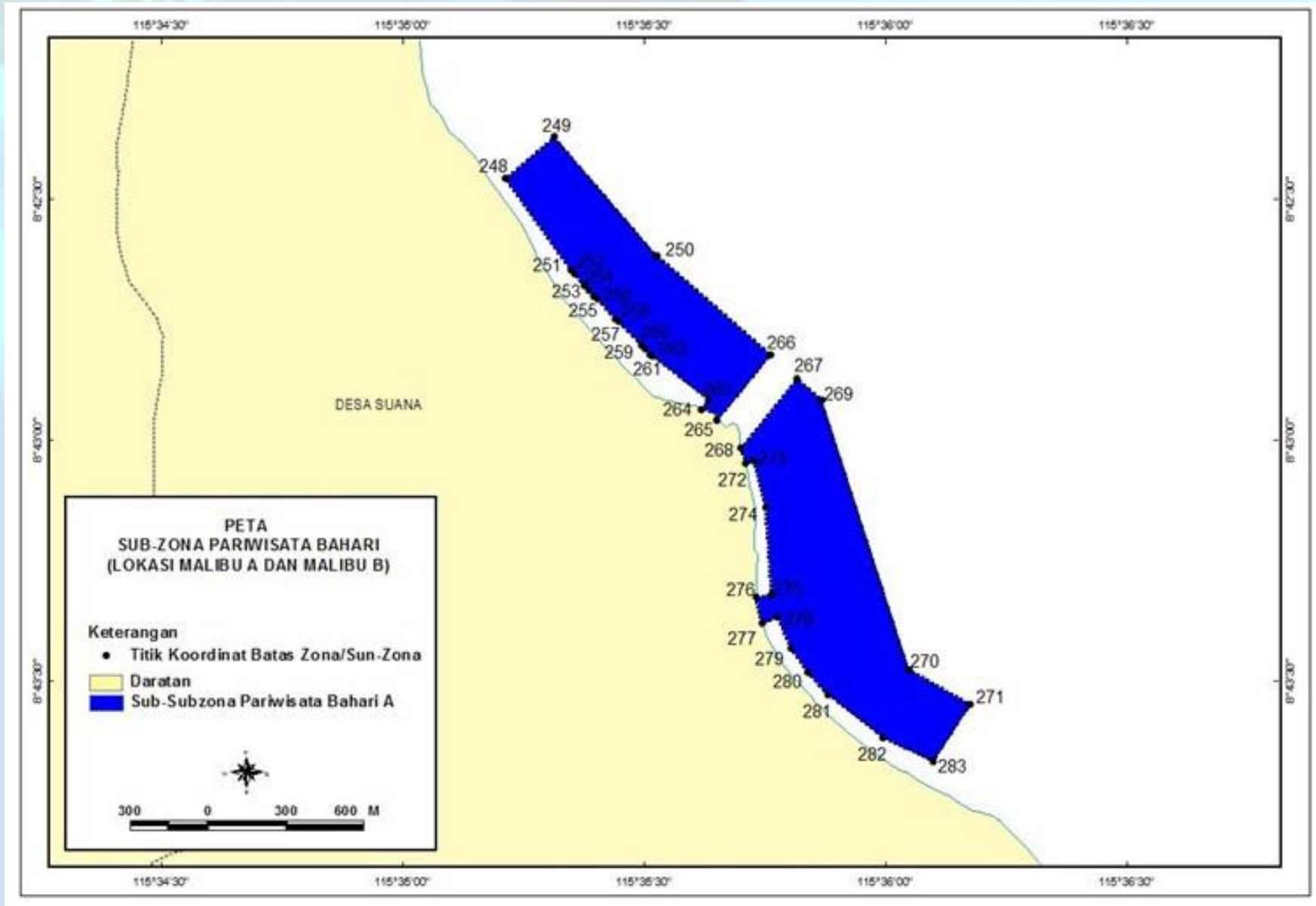
Sub-Zona Pariwisata Bahari di Lokasi Toyapakeh



Sub-Zona Pariwisata Bahari di Lokasi Sampalan



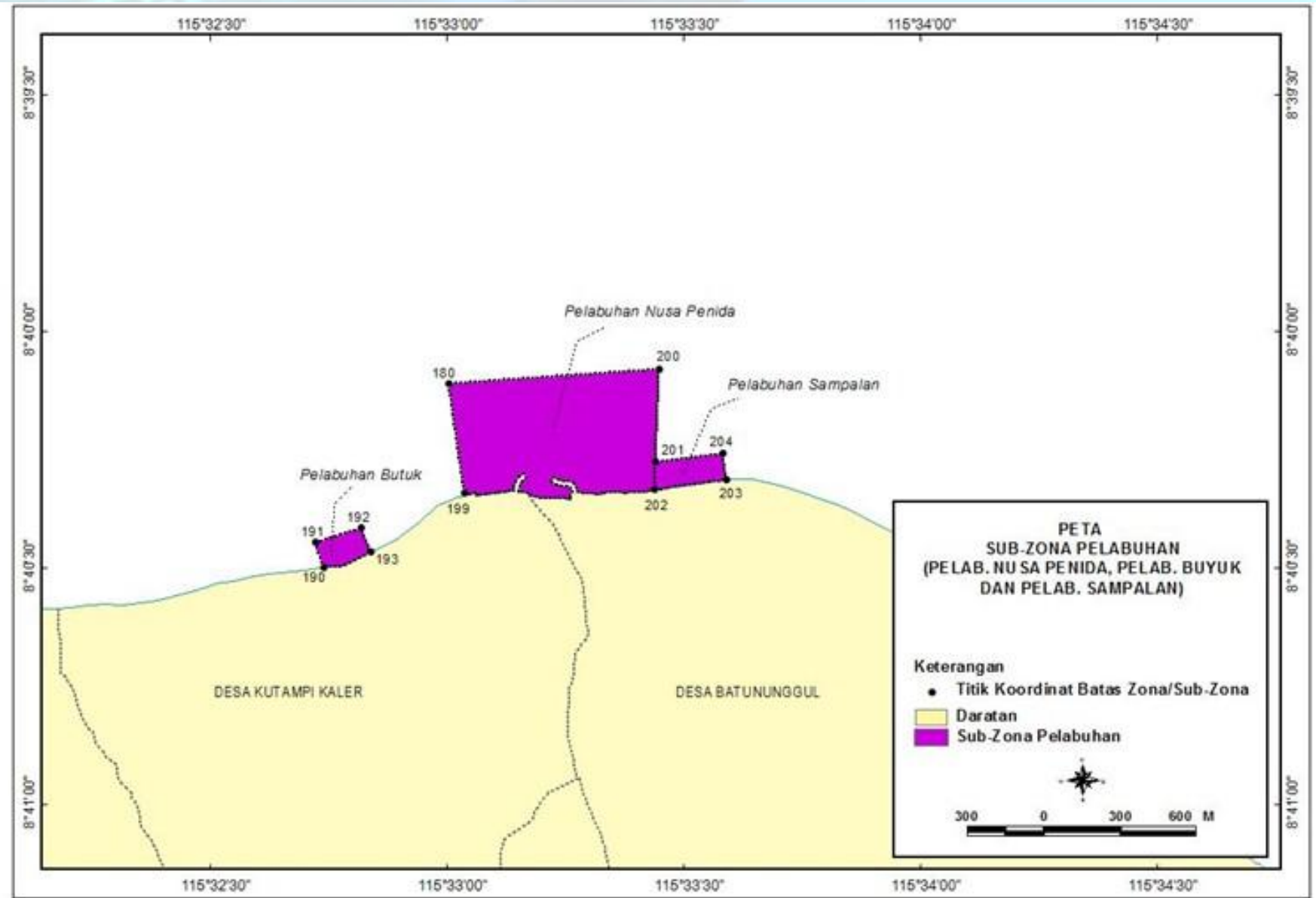
Sub-Zona Pariwisata Bahari di Lokasi Malibu A dan Malibu B



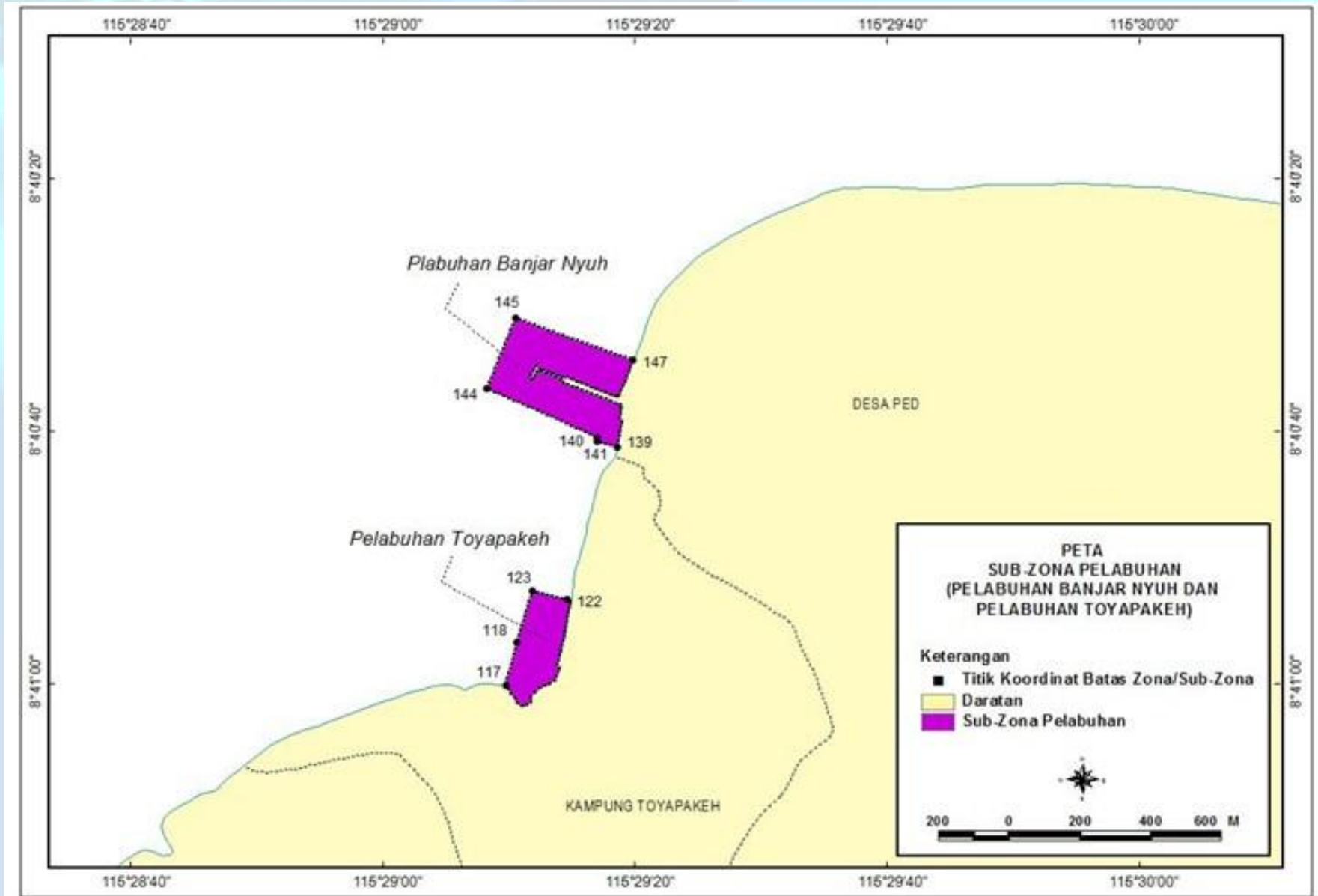
An underwater photograph featuring a large, spotted fish, likely a grouper, on the left side of the frame. The fish has a mottled pattern of dark spots on its light-colored body. In the background, two divers are visible, one positioned higher and further to the right, and another lower down. The water is clear and blue. The text 'SUB ZONA PELABUHAN' is overlaid in the center in a white, bold, sans-serif font.

SUB ZONA PELABUHAN

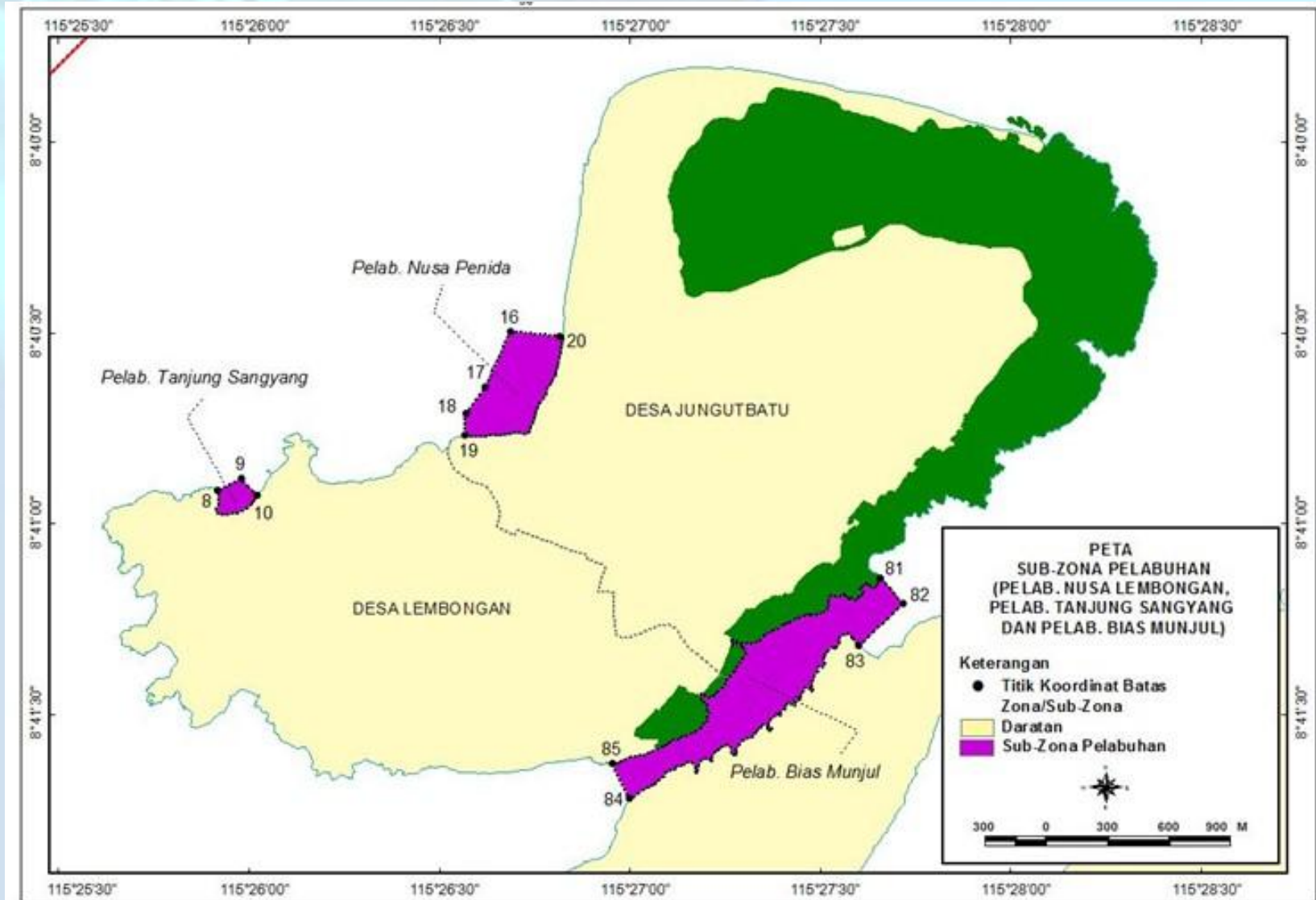
Sub-Zona Pelabuhan di Pelabuhan Nusa Penida, Sampalan dan Buyuk



Sub-Zona Pelabuhan di Pelabuhan Banjar Nyuh dan Kampung Toyapakeh



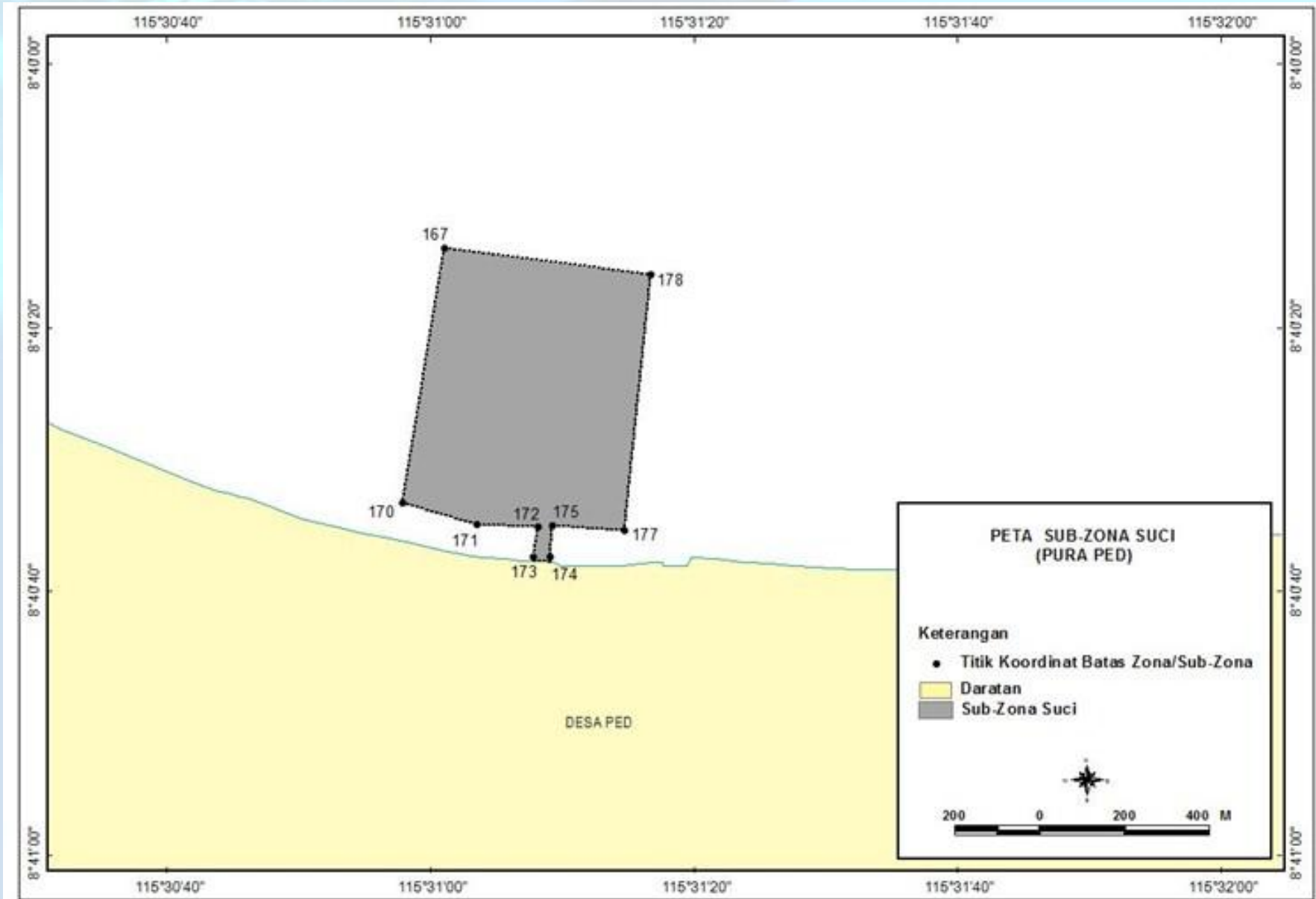
Sub-Zona Pelabuhan di Pelabuhan Nusa Lembongan/Jungutbatu, Tanjung Sangyang, Bias Munjul



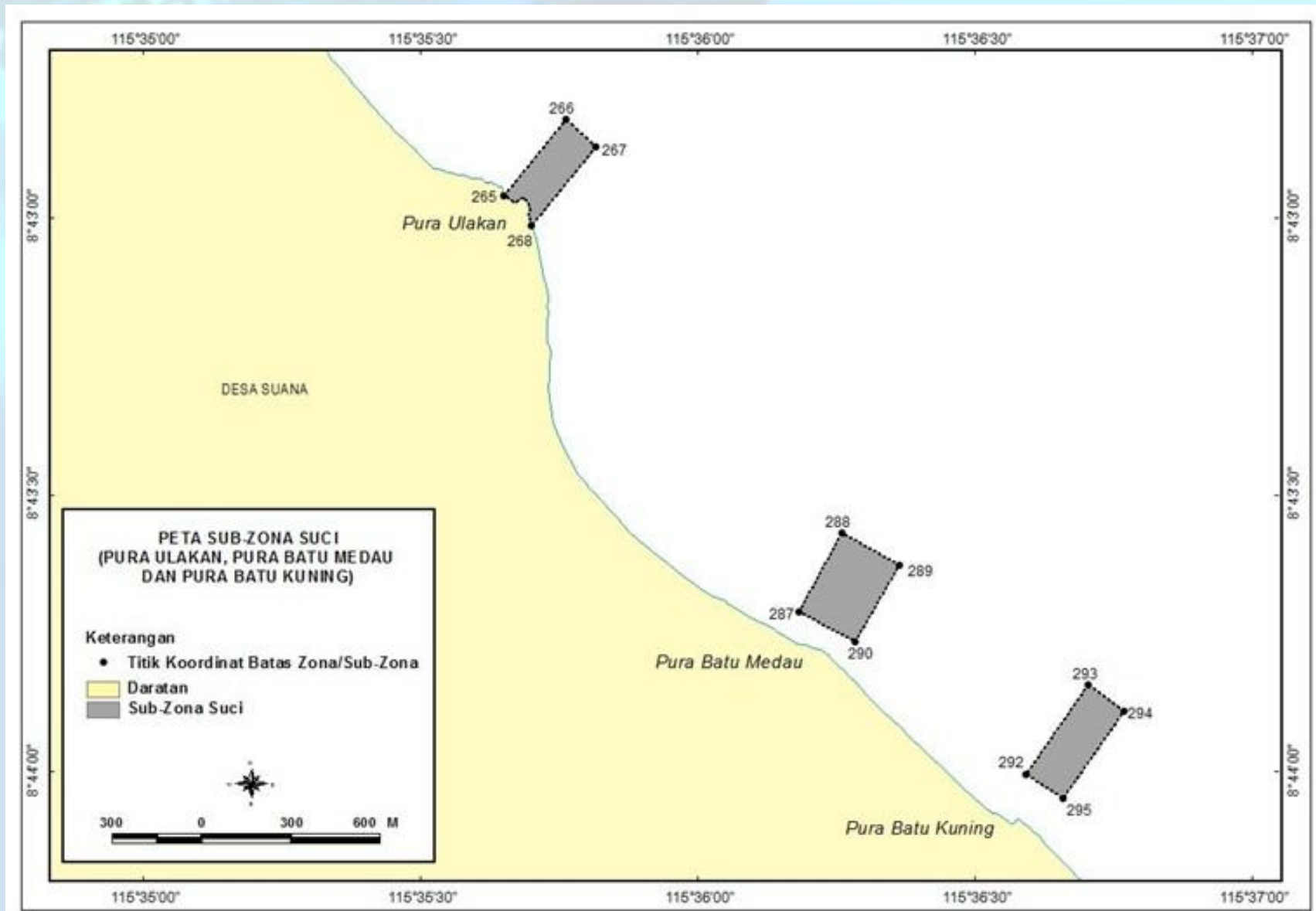
An underwater scene featuring a large, spotted fish, possibly a shark, swimming towards the left. Two divers are visible in the background, one on the right and one on the left, both equipped with scuba gear and fins. The water is clear and blue. The text 'ZONA LAINNYA' is overlaid in the center in a bold, white, sans-serif font.


ZONA LAINNYA

Sub-Zona Suci di Pura Ped



Sub-Zona Suci di Pura Ulakan, Batu Medau dan Batu Kuning



An underwater scene featuring a large, spotted fish, possibly a grouper, in the foreground. In the background, two divers are visible, one of whom is releasing a cloud of white bubbles. The water is clear and blue.

ATURAN PEMANFAATAN ZONA/SUB ZONA

ATURAN/KETENTUAN PEMANFAATAN ZONA/SUBZONA

- Setiap Zona/Subzona KKP Nusa Penida dilengkapi dengan aturan atau ketentuan pemanfaatannya sebagai pedoman bagi perijinan dan pengendalian pemanfaatan KKP.
- Ketentuan pemanfaatan Zona/Subzona dengan mengembangkna klasifikasi ketentuan pemanfaatan Zona/Subzona, sbb :
 - 1) **Klasifikasi I** : Pemanfaatan yang diperbolehkan/diijinkan
 - ✓ Pemanfaatan sesuai dengan alokasi ruang yang direncanakan.
 - ✓ Pemerintah tidak dapat melakukan peninjauan atau pembahasan atau tindakan lain terhadap kegiatan dan penggunaan perairan yang termasuk kedalam klasifikasi I
 - 2) **Klasifikasi T** : Pemanfaatan bersyarat secara terbatas
 - ✓ Pembatasan pengoperasian, pembatasan kegiatan pada dimensi ruang tertentu (permukaan, kolom air dan dasar perairan), pembatasan waktu operasi suatu kegiatan atau pembatasan jangka waktu kegiatan
 - ✓ Pembatasan intensitas ruang, kerapatan, kepadatan, atau jarak kegiatan
 - ✓ Pembatasan jumlah pemanfaatan, jika suatu kegiatan sudah cukup dalam suatu Zona/Subzona tertentu, maka pemanfaatan yang diusulkan tidak diizinkan
 - 3) **Klasifikasi B** : Pemanfataan bersyarat tertentu
 - ✓ Diperlukan persyaratan-persyaratan tertentu. Contoh: kajian lingkungan (Amdal/UKL/UPL), disinsentif dan/atau menambah sarana dan prasarana.
 - 4) **Klasifikasi X** : Pemanfaatan yang tidak diperbolehkan/diijinkan

| No | KEGIATAN | Zona/Subzona/Sub-Subzona | | | | | | | | |
|----|--|--------------------------|-------------------------|-----------|-----|-----|-------------|-----|-------|------|
| | | Inti | Perikanan Berkelanjutan | | | | Pemanfaatan | | | Lain |
| | | | PT | PB Khusus | | BRL | P. Bahari | | Pelab | Suci |
| | | | | A | B | | A | B | | |
| 14 | Kegiatan pemanfaatan dengan pengambilan/ penangkapan langsung dari alam dengan atau tanpa menggunakan alat, seperti : memancing baik pancing dasar, pancing tonda, pancing hiu, maupun pancing rawai, jaring insang, jaring dasar dan jaring permukaan baik diam maupun ditarik, bagan puri, bagan tancap, bagan apung, alat jerat, bubu, sero, selam baik dengan alat maupun tanpa alat, serta tombak atau panah ikan | X | I | T | T | X | X | X | X | X |
| 15 | Kegiatan pemanfaatan dengan pengambilan/ penangkapan langsung dari alam dengan atau tanpa menggunakan alat, seperti : pancing rawai, bagan puri, bagan tancap, bagan apung, alat jerat, bubu, sero, dan jaring dasar hanyut. | X | X | X | X | X | X | X | X | X |
| 16 | Segala kegiatan pemanfaatan yang merusak baik dengan atau tanpa alat, seperti: bom, racun, bius, muroami, penggunaan kompresor selam, menggulingkan atau membalik karang, mengambil karang atau pasir serta memotong atau menebang bakau | X | X | X | X | X | X | X | X | X |
| 17 | Kegiatan penangkapan semua biota yang dilindungi Undang-undang dan penangkapan biota karismatik di perairan Nusa Penida, seperti ikan hiu totol (<i>Rhincodon typus</i>), ikan hiu ekor panjang (<i>Alopias spp.</i>), ikan mola-mola (<i>Mola mola</i>), dan ikan pari manta (<i>Manta birostris</i>) | X | X | X | X | X | X | X | X | X |
| 18 | Budidaya rumput laut menggunakan metode longline | X | I | X | X | I | X | X | X | X |
| 19 | Budidaya kerang mutiara | X | X | X | X | X | X | X | X | X |
| 20 | Budaya Karamba Jaring Apung | X | X | X | X | X | X | X | X | X |
| 21 | Budidaya Abalon | X | X | X | X | I | X | X | X | X |
| 22 | Budidaya laut dalam | X | I | X | X | X | X | X | X | X |
| 23 | Wisata selam (diving dan snorkeling) | X | I | I | I | X | I | I | X | X |
| 24 | Kegiatan wisata memberi makan ikan | X | X | X | X | X | X | X | X | X |
| 25 | Pembangunan dermaga dan jetty | X | X | X | X | X | X | X | I | X |
| 26 | Pembangunan bangunan wisata (pontoon/sarana apung berjangkar, restoran terapung, akomodasi pariwisata terapung) | X | X | X | T/B | X | X | T/B | X | X |
| 27 | Pembangunan pelampung tambat | X | X | X | B | X | X | B | I | X |
| 28 | Pembangunan fasilitas keselamatan wisata bahari | X | I | I | I | X | I | I | I | X |

| No | KEGIATAN | Zona/Subzona/Sub-Subzona | | | | | | | | |
|----|--|--------------------------|-------------------------|-----------|---|-----|-------------|---|-------|------|
| | | Inti | Perikanan Berkelanjutan | | | | Pemanfaatan | | | Lain |
| | | | PT | PB Khusus | | BRL | P. Bahari | | Pelab | Suci |
| | | | | A | B | | A | B | | |
| 29 | Pembangunan fasilitas mitigasi bencana | X | I | I | I | I | I | I | I | X |
| 30 | Rekreasi air (mandi, renang, berkano) | X | I | I | I | T | I | I | X | X |
| 31 | Wisata berselancar | X | I | I | I | X | I | I | X | X |
| 32 | Hookah (underwater helmit) | X | X | X | I | X | X | I | X | X |
| 33 | Olah raga air (jetski, banana boat, parasailing, underwater scutter) | X | B | X | I | X | X | I | X | X |
| 34 | Selancar angin | X | I | I | I | X | I | I | X | X |
| 35 | Wisata berperahu | X | I | I | I | X | I | I | X | X |
| 36 | Wisata pancing | X | I | X | X | X | X | X | X | X |
| 37 | Wisata spearfishing | X | I | X | X | X | X | X | X | X |
| 38 | Pembuatan foto, video, dan film | X | I | I | I | I | I | I | X | X |
| 39 | Wisata perahu lambung kaca | X | I | I | I | X | I | I | X | X |
| 40 | Wisata dolfin dan paus | X | I | I | I | X | I | I | X | X |
| 41 | Pembangunan dermaga khusus wisata bahari | X | B | X | B | X | X | B | I | X |
| 42 | Pengerukan dasar laut | X | X | X | X | X | X | X | B | X |
| 43 | Penimbunan laut | X | X | X | X | X | X | X | X | X |
| 44 | Pengeringan laut | X | X | X | X | X | X | X | X | X |
| 45 | Pembangunan pelabuhan umum | X | B | X | X | X | X | X | I | X |
| 46 | Pembangunan pelabuhan khusus | X | B | X | X | X | X | X | I | X |
| 47 | Tambat labuh boat/ perahu wisata/yacht | X | I | X | I | X | X | I | I | X |
| 48 | Tempat labuh kapal | X | I | X | X | X | X | X | I | X |
| 49 | Tempat alih muat antarkapal | X | I | X | X | X | X | X | I | X |
| 50 | Kolam pelabuhan untuk kebutuhan sandar dan olah gerak kapal | X | X | X | X | X | X | X | I | X |
| 51 | Kegiatan pemanduan kapal | X | I | X | X | X | X | X | I | X |
| 52 | Tempat perbaikan kapal | X | X | X | X | X | X | X | X | X |
| 53 | Keperluan keadaan darurat pelabuhan | X | I | X | X | X | X | X | I | X |
| 54 | Penempatan kapal mati | X | X | X | X | X | X | X | X | X |
| 55 | Percobaan berlayar | X | I | X | X | X | X | X | I | X |
| 56 | Fasilitas pembangunan dan pemeliharaan kapal | X | X | X | X | X | X | X | X | X |
| 57 | Pengembangan pelabuhan jangka panjang | X | B | X | X | X | X | X | I | X |
| 58 | Pembangunan alat bantu navigasi pelayaran | X | I | B | B | B | B | B | I | X |

| No | KEGIATAN | Zona/Subzona/Sub-Subzona | | | | | | | | |
|----|---|--------------------------|-------------------------|-----------|---|-----|-------------|---|-------|------|
| | | Inti | Perikanan Berkelanjutan | | | | Pemanfaatan | | | Lain |
| | | | PT | PB Khusus | | BRL | P. Bahari | | Pelab | Suci |
| | | | | A | B | | A | B | | |
| 59 | Pembangunan <i>breakwater</i> (pemecah gelombang), <i>revetment</i> (turap), <i>groin</i> , <i>dermaga</i> dan <i>jetty</i> | X | B | B | B | B | B | B | B | X |
| 60 | Instalasi pembangkit energi listrik terbarukan | X | B | B | B | B | B | B | X | X |
| 61 | Penambangan air laut | X | I | X | X | X | X | X | X | X |
| 62 | Penambangan pasir pantai dan laut dan material pantai/laut lainnya | X | X | X | X | X | X | X | X | X |
| 63 | Eksplorasi pertambangan minyak dan gas | X | I | X | X | X | X | X | X | X |
| 64 | Alur pipa air bersih bawah laut | X | B | B | B | B | B | B | X | B |
| 65 | Alur pipa migas bawah laut | X | B | B | B | B | B | B | X | B |
| 66 | Alur pipa air limbah bawah laut | X | X | X | X | X | X | X | X | X |
| 67 | Alur kabel listrik bawah laut | X | B | B | B | B | B | B | X | B |
| 68 | Alur kabel telekomunikasi bawah laut | X | B | B | B | B | B | B | X | B |
| 69 | Industri garam | X | X | X | X | X | X | X | X | X |
| 70 | Pembuangan air limbah | X | X | X | X | X | X | X | X | X |
| 71 | Pembuangan sampah | X | X | X | X | X | X | X | X | X |

Keterangan :

Inti : Zona Inti

PT : Sub-Zona Perikanan Tradisional

PB Khusus: Sub-Zona Pariwisata Bahari Khusus

BRL : Sub-Zona Budidaya Rumput Laut

P. Bahari : Sub-Zona Pariwisata Bahari

Pelab : Sub-Zona Pelabuhan

Suci : Sub-Zona Suci Laut